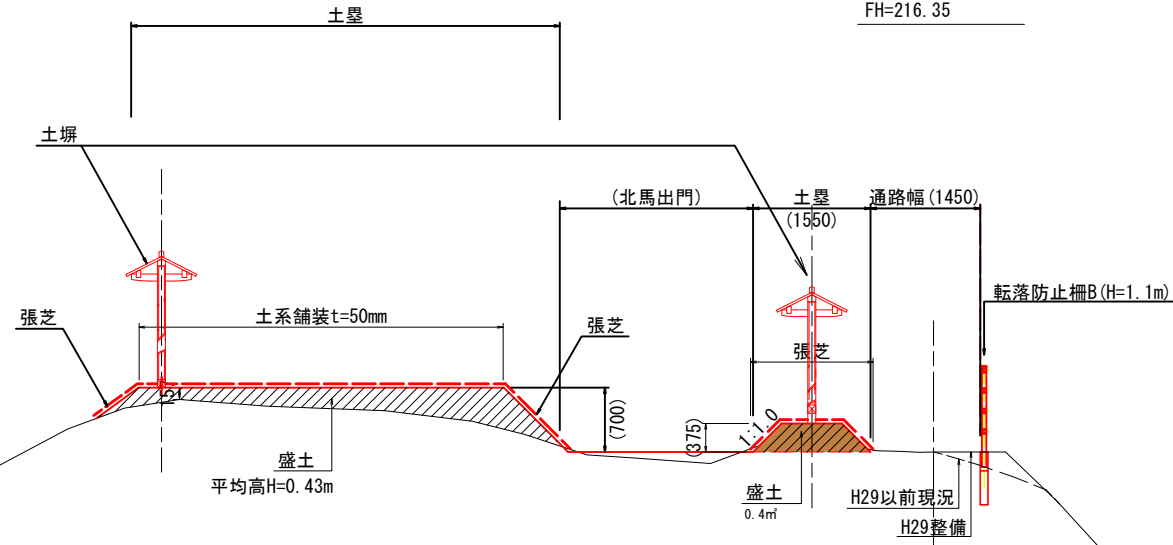


A-A' 断面図 (5-0+37.08) S=1:100

D = 37.088

GH=216.35

FH=216.35



▽(211.74)

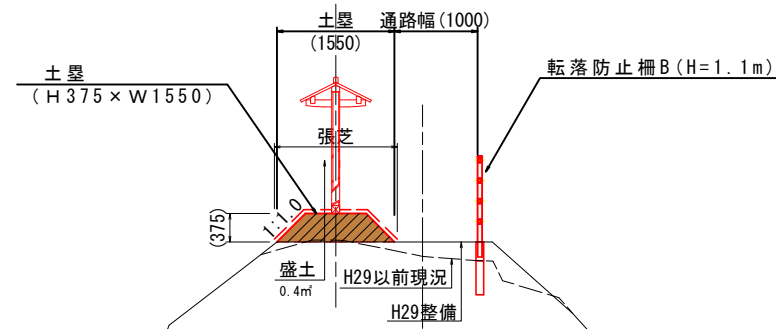
DL=210.00

B-B' 断面図 (5-0+27.08)

D = 27.088

GH=216.60

FH=216.60



▽(207.87)

DL=210.00

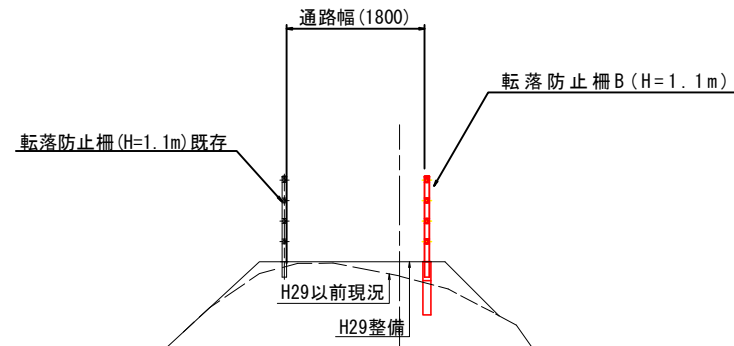
▽(207.91)

5-0+27.08 ~ 5-0+37.08

工事名	平成 年度
工事箇所	島田市菊川地内
図面の種類	横断面図 2-2
縮尺	S=1:100
図面番号	業中
測量年月日	H・24・12・25
設計年月日	・ ・ ・
事務所名	島田市役所

C-C' 断面図 (5-0+17.08付近) S=1:100

D = 17.088
 GH=216.68
 FH=216.68

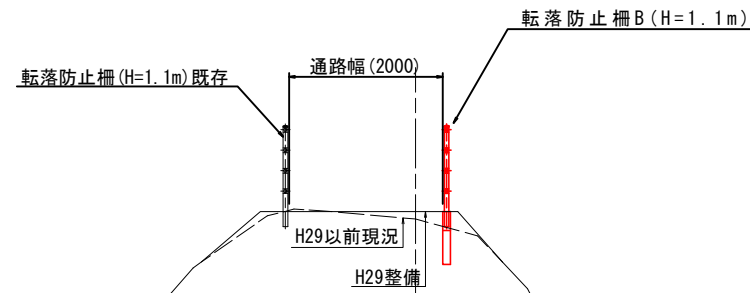


▽(211.51)

DL=210.00

D-D' 断面図 (5-0+7.08)

D = 7.088
 GH=216.43
 FH=216.43



▽(207.95)

DL=210.00

▽(211.46)

▽(208.15)

5-0+7.08 ~ 5-0+17.08

工事名	平成 年度
工事箇所	島田市菊川地内
図面の種類	横断図 2 - 2
縮尺	S=1:100
図面番号	業中
測量年月日	H・24・12・25
設計年月日	・ ・ ・
事務所名	島田市役所