

凡例

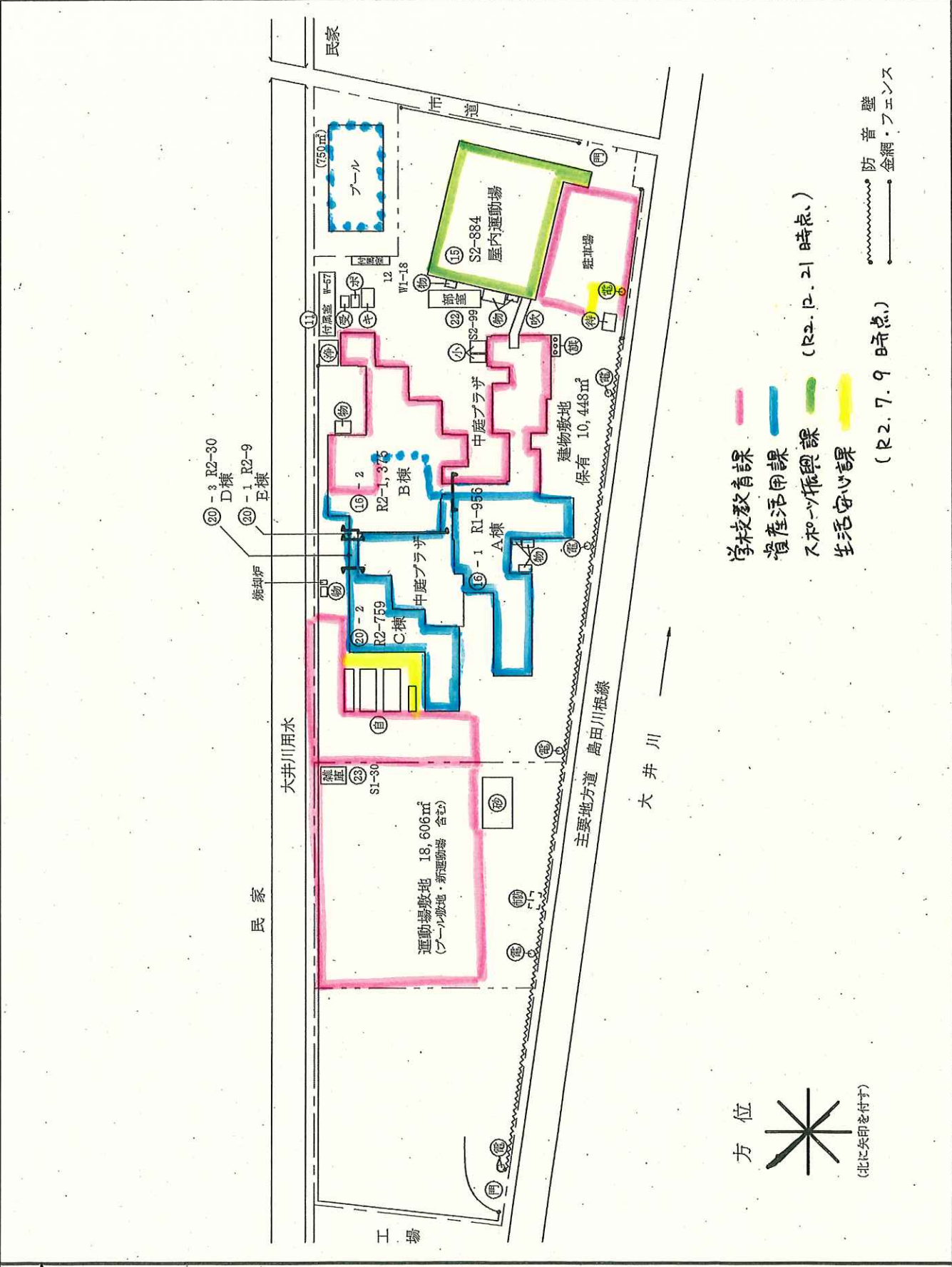
建物

- ① 未とりこわし建物
- ② 危険建物
- ③ 借用建物
- ④ 一時使用建物

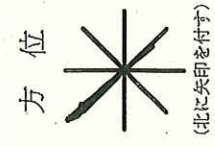
建物以外の工作物

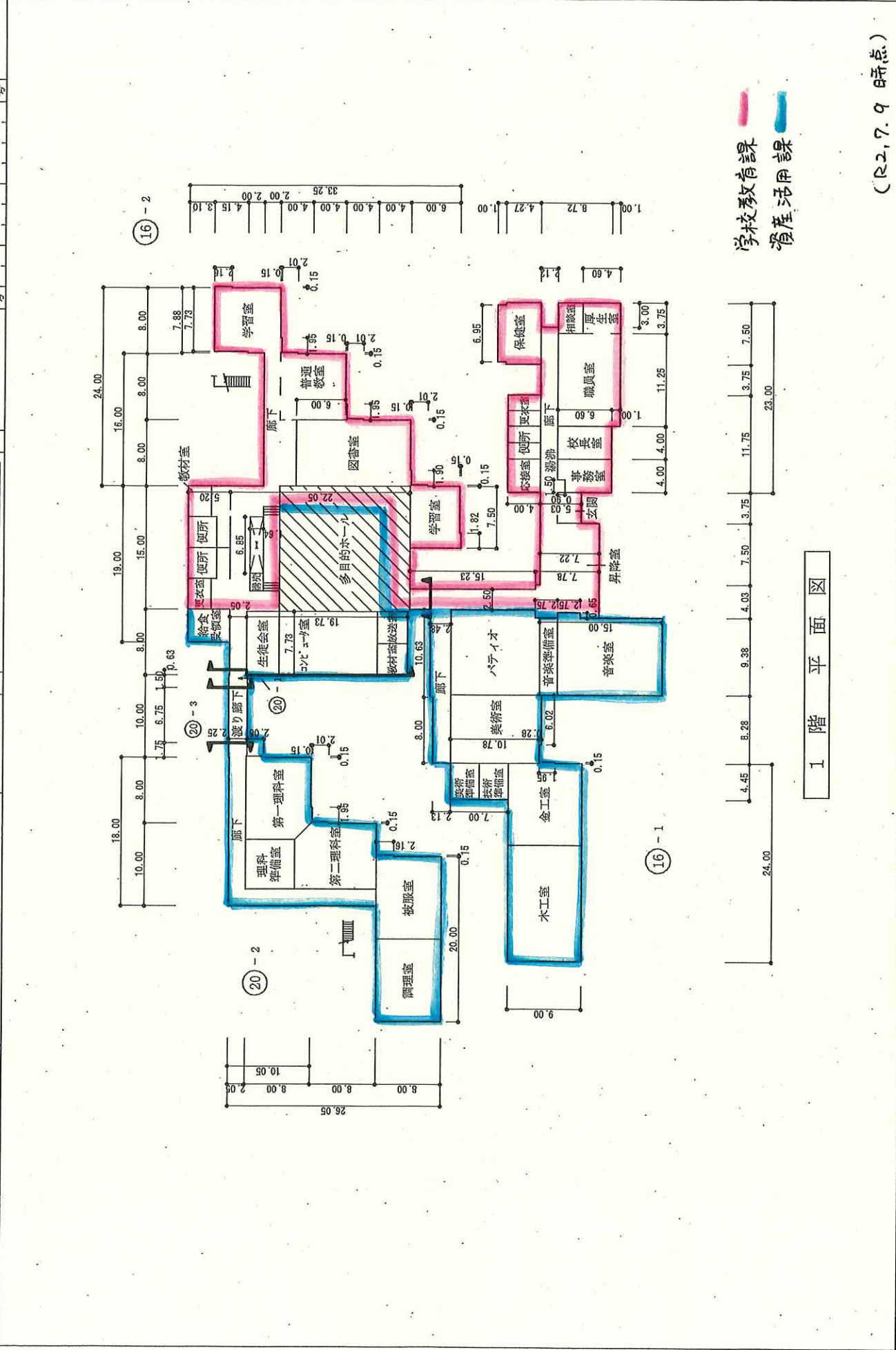
- ⑤ 屋外教育環境整備事業によるもの
- ⑥ 自転車置場
- ⑦ 吹き抜けの渡り廊下
- ⑧ 正門・通用門
- ⑨ 浄化槽
- ⑩ 受水槽
- ⑪ キュービクル
- ⑫ ボンブ室
- ⑬ 旗掲揚台
- ⑭ 砂場
- ⑮ バス待合所
- ⑯ プレハブ物置
- ⑰ プレハブ小屋
- ⑱ 電柱
- ⑲ 防災倉庫(市所有)

施設の配置図	縮尺	0 5 10 20 30 40 m	学校名	北中学校	調査番号	212 21019	(学区)	4101817	整理番号	592-4
--------	----	-------------------	-----	------	------	-----------	------	---------	------	-------



- 学校教育課 (Pink line)
- 資産活用課 (Blue line)
- スポーツ振興課 (R2.12.21時点) (Green line)
- 生活安心課 (Yellow line)
- (R2.7.9時点) (Dashed line)
- 防音壁 (Dotted line)
- 金網・フェンス (Solid line)





1 階 平面図

凡例

建物

- ① 未とりこわし建物
- ② 危険建物
- ③ 借用建物
- ④ 一時使用建物

建物以外の工作物

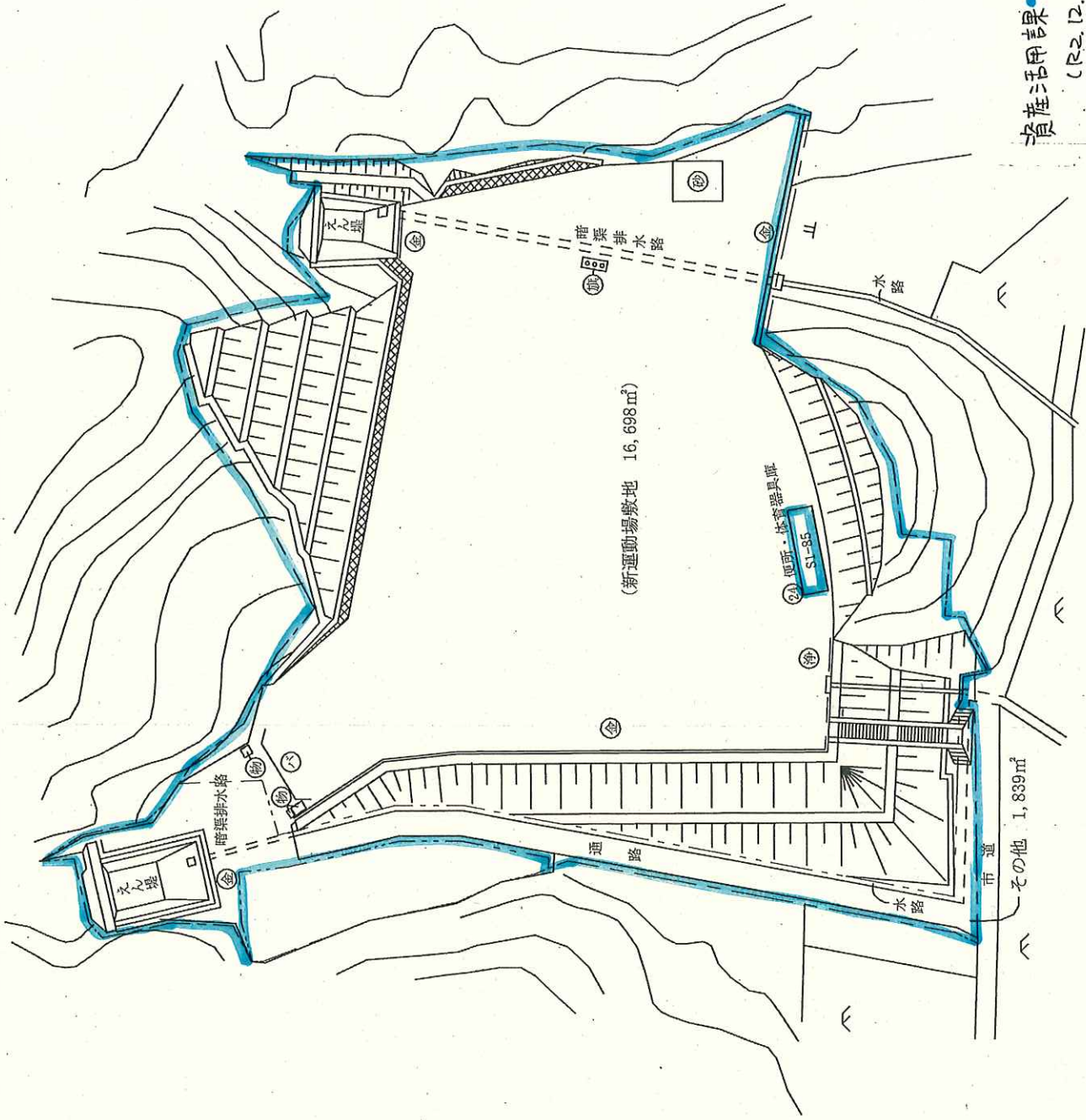
- ⑤ 屋外教育環境整備事業によるもの
- ⑥ バックネット
- ⑦ 金網柵
- ⑧ 砂場
- ⑨ 浄化槽
- ⑩ プレハブ物置

方位



(北に矢印を付す)

施設の配置図	縮尺	1/1200	0 5 10 20 30 40 m	学校名	北中学校	調査番号	21221019	(学区)	4101817	整理番号	592-5
--------	----	--------	-------------------	-----	------	------	----------	------	---------	------	-------



資産活用課
(R.2.12.21時点)