

## (2) サイン整備計画について

## I. 課題

- ・サインの形状の不統一
- ・説明板の不足
- ・復元家屋の標識と説明板の重複
- ・設置場所の限界（東側史跡入口、善太夫嶋堤（せぎ跡）のサイン設置場所がない等）

## II. サイン整備の考え方

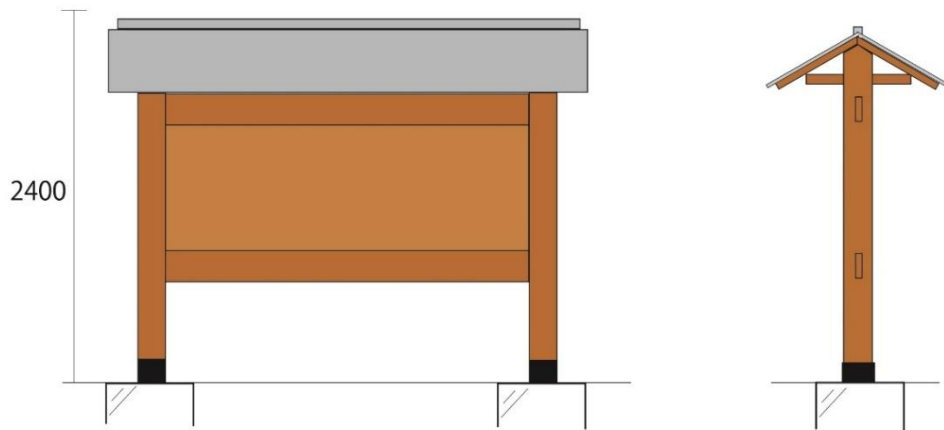
- ・遺構・歴史的景観を見てもらいたいので、看板は目立たせず、来訪者に認識されるようにしたい。
- ・川越しが行われていた江戸時代の歴史的景観に合わせたデザイン。
- ・写真や映画などの撮影の邪魔にならないサイン整備。

## III. サインの種別と表示内容・形状案

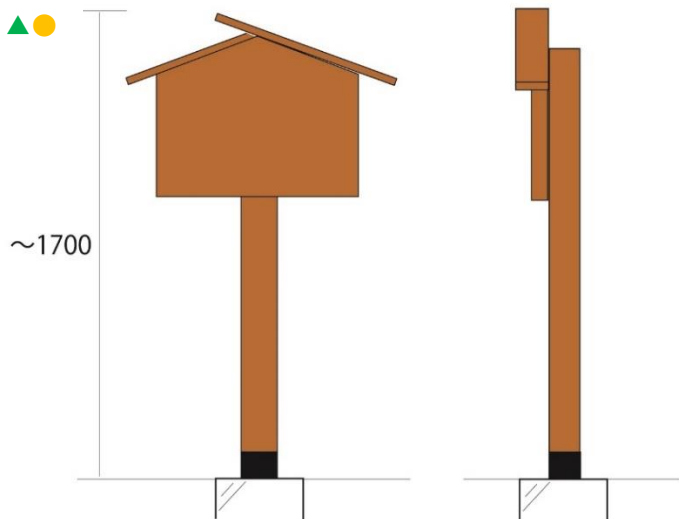
| 種 別     | 表示内容                        | サイン形状案        |
|---------|-----------------------------|---------------|
| ① 総合案内板 | 史跡の全体説明、価値、指定理由、指定年月日、全体図など | A 高札型看板       |
| ② 説明板   | 遺構等の解説                      | B 入山型立札、C 斜面型 |
| ③ 標識    | 遺構等の名称表示                    | B 立札、吊り看板     |
| ④ 誘導サイン | 遺構・便益施設等の方向表示               | D 矢印看板        |

#### IV. サインデザイン

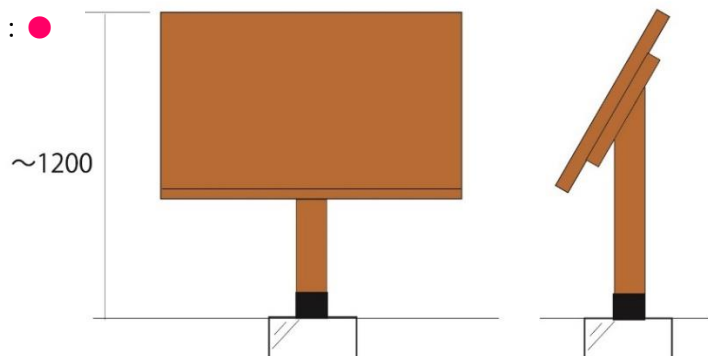
A : ★



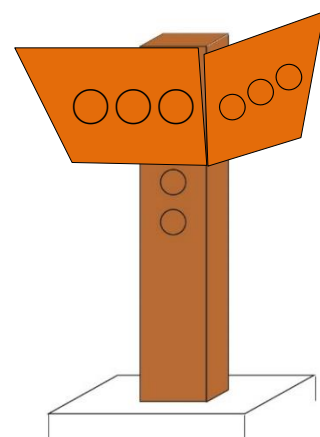
B : ▲ ●



C : ●



D : ◆

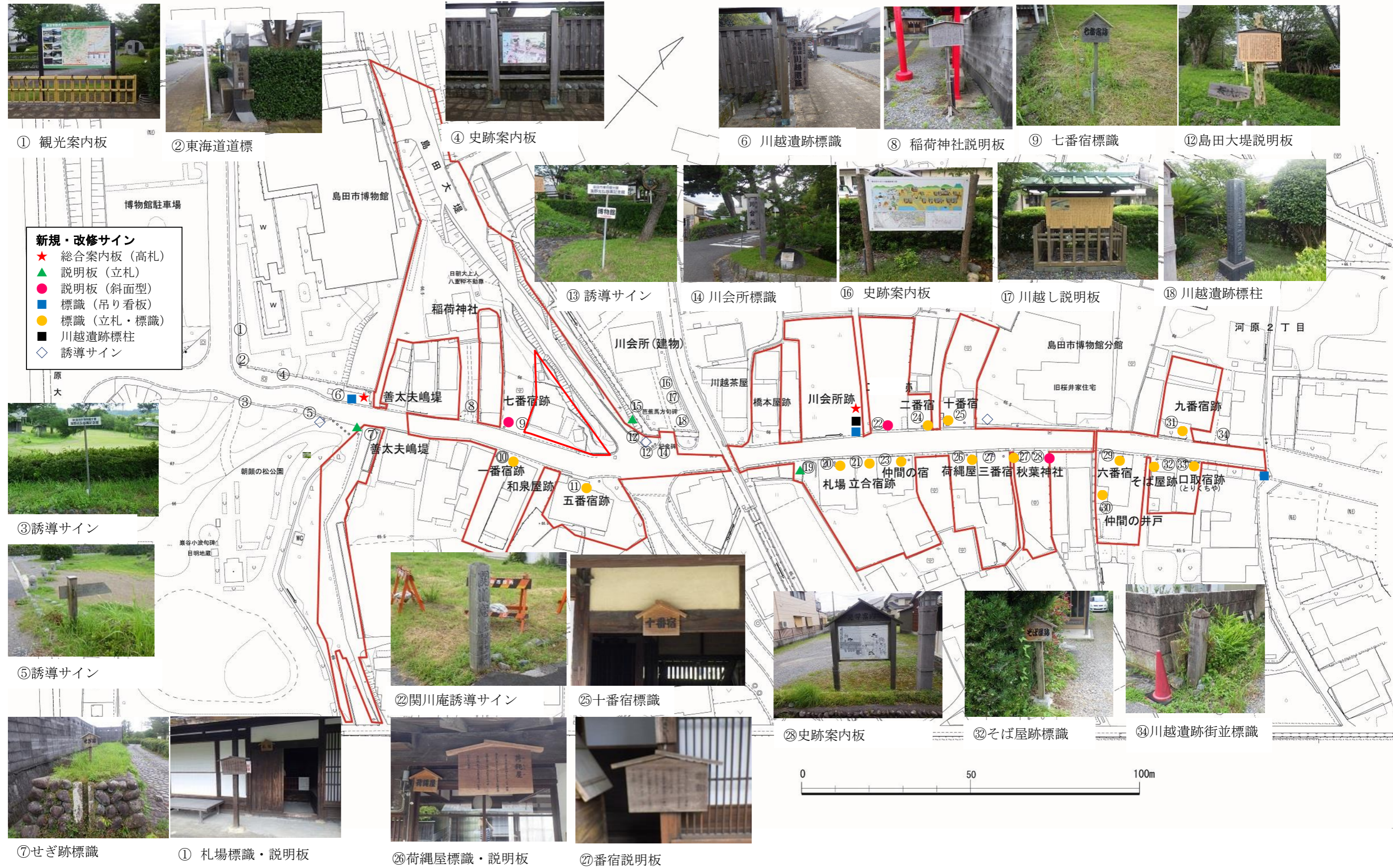


V. 川越遺跡既存サイン一覧

| No. | 名 称           | 指定地 | 現 況      | 現況の目的   |
|-----|---------------|-----|----------|---------|
| ①   | 博物館前観光案内板     |     | 2本足看板    | 観光地案内   |
| ②   | 博物館角東海道道標     |     | 石柱       | 標識      |
| ③   | 朝顔の松公園分館案内標識  |     | 立札       | 関連施設案内  |
| ④   | 博物館前史跡案内板     |     | 2本足看板    | 遺構案内    |
| ⑤   | 朝顔の松公園トイレ案内標識 |     | 矢印標識     | 便益施設案内  |
| ⑥   | 川越遺跡標識        |     | 吊り看板     | 標識      |
| ⑦   | せぎ跡標識         | ○   | 入山型立札    | 遺構表示    |
| ⑧   | 稲荷神社説明板       | ○   | 入山型立札    | 遺構説明    |
| ⑨   | 七番宿跡標識        | ○   | 入山型立札    | 遺構表示    |
| ⑩   | 一番宿跡標識        | ○   | 入山型立札    | 遺構表示    |
| ⑪   | 五番宿跡標識        | ○   | —        | —       |
| ⑫   | 島田大堤説明板       | ○   | 立札       | 遺構説明    |
| ⑬   | 島田大堤分館案内標識    | ○   | 立札       | 関連施設案内  |
| ⑭   | 川会所標識         | ○   | 吊り看板     | 遺構案内    |
| ⑮   | 芭蕉句碑標識        |     | 立札       | 関連施設表示  |
| ⑯   | 川越遺跡案内板       |     | 2本足看板    | 遺構案内    |
| ⑰   | 大井川の川越し説明板    |     | 高札場型     | 遺構説明    |
| ⑱   | 島田宿大井川川越遺跡標柱  |     | 石柱       | 遺構表示    |
| ⑲   | 札場標識          | ○   | 入山型表示板   | 遺構表示    |
| ⑳   | 札場説明板         | ○   | 入山型表示板   | 遺構説明    |
| ㉑   | 立合宿跡標識        | ○   | 入山型立札    | 遺構表示    |
| ㉒   | 関川庵案内標識       | ○   | 木製標柱     | 関連施設案内  |
| ㉓   | 仲間の宿標識        | ○   | 入山型表示板   | 遺構表示    |
| ㉔   | 二番宿標識         | ○   | 入山型表示板   | 遺構表示    |
| ㉕   | 十番宿標識         | ○   | 入山型表示板   | 遺構表示    |
| ㉖   | 荷縄屋標識・説明板     | ○   | 入山型表示板   | 遺構表示・説明 |
| ㉗   | 三番宿標識         | ○   | 入山型表示板   | 遺構表示    |
| ㉘   | 並木敷跡史跡案内板     | ○   | 入山型2本足看板 | 遺構案内    |
| ㉙   | 六番宿標識         | ○   | 入山型表示板   | 遺構表示    |
| ㉚   | 仲間の井戸説明板      | ○   | 入山型表示板   | 遺構説明    |
| ㉛   | 九番宿跡標識        | ○   | 入山型表示板   | 遺構表示    |
| ㉜   | そば屋跡標識        | ○   | 入山型立札    | 遺構表示    |
| ㉝   | 口取宿跡標識        | ○   | 入山型立札    | 遺構表示    |
| ㉞   | 川越遺跡街並標識      |     | 木製標柱     | 遺構案内    |
| 新   | 和泉屋跡          | ○   |          |         |
| 新   | 松並木敷き         | ○   |          |         |
| 新   | 槇並木敷き         | ○   |          |         |
| 新   | 川越遺跡標識        | ○   |          |         |
| 新   | 総合説明版         | ○   |          |         |
| 新   | 総合案内板         | ○   |          |         |



VI. 島田宿大井川川越遺跡サイン設置箇所（案）



## VII. モダンなデザインサイン例

