
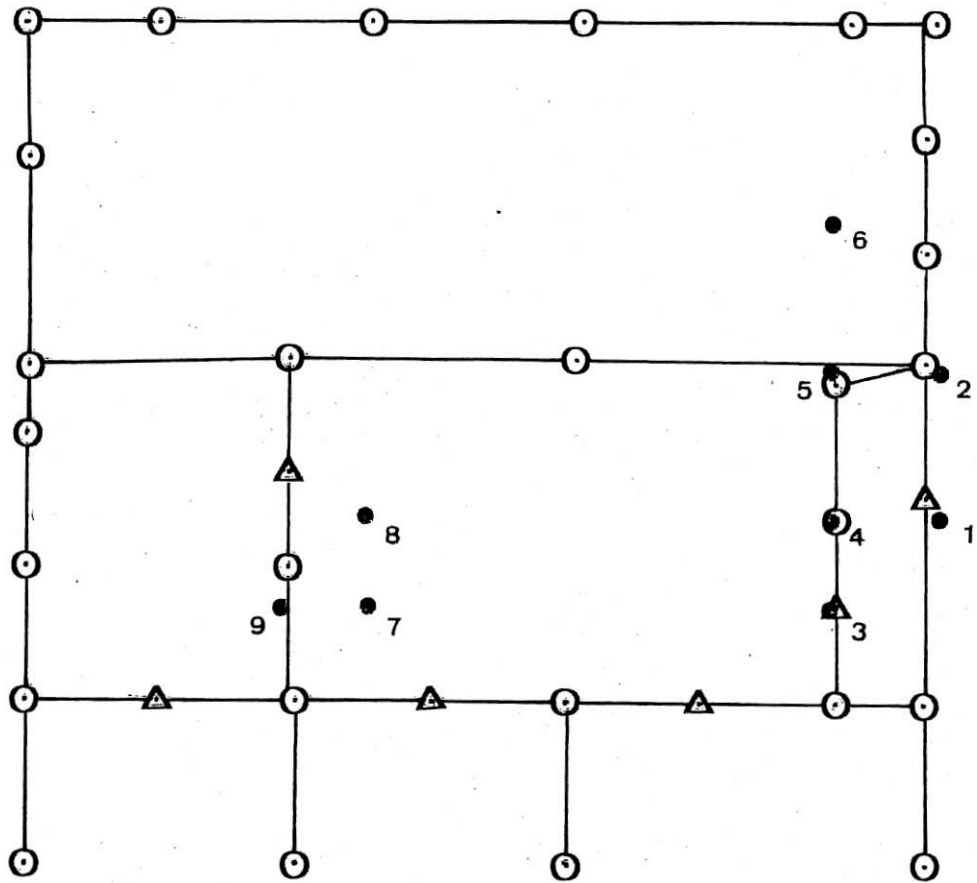


平成28~30年度川会跡発掘調査平面図



川越街道



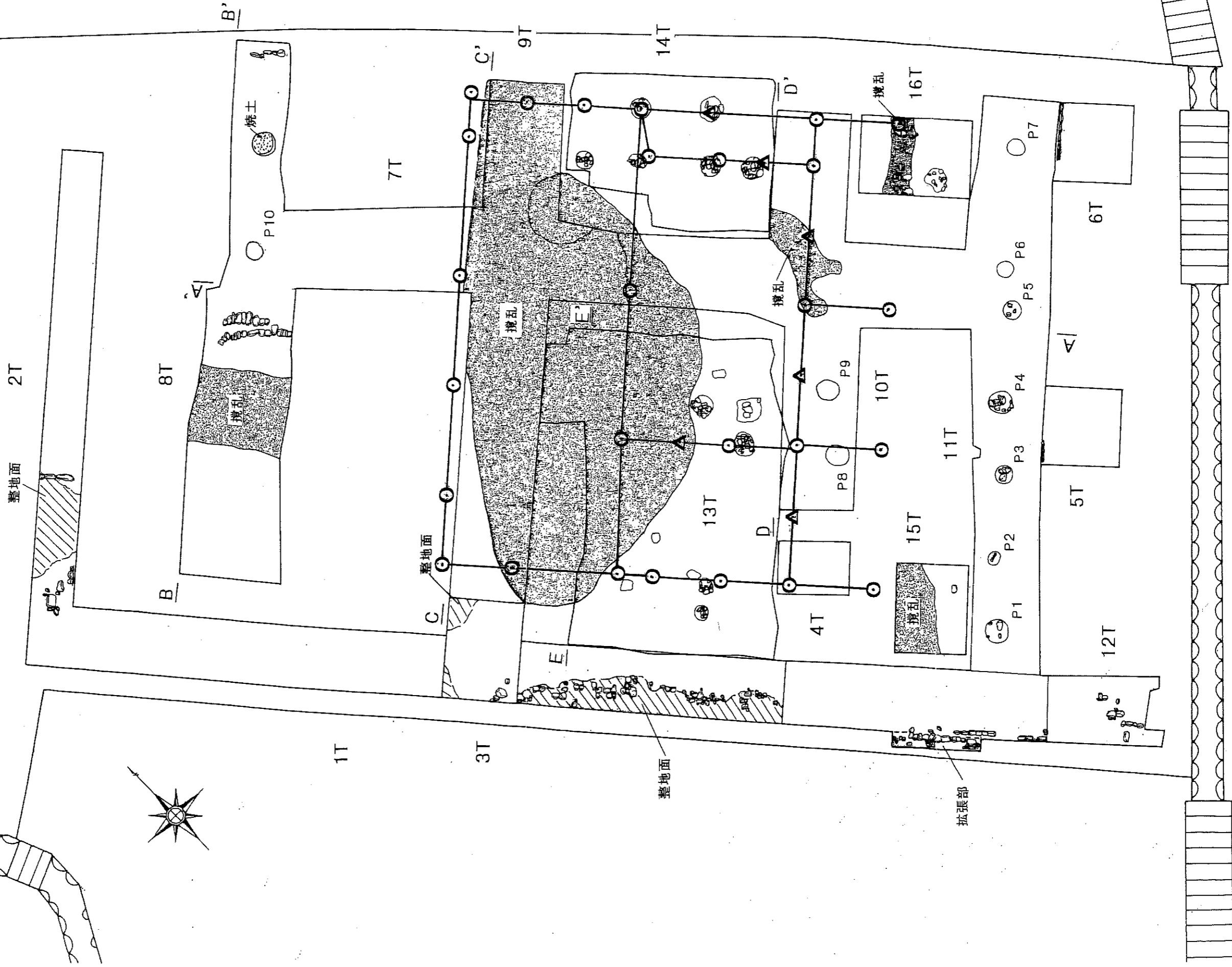


川会所安政3年平面図及び検出根石位置図

○ - 通柱

△ - 菅柱

平成28~30年度川会所跡発掘調査平面図
 及び安政3年柱位置図

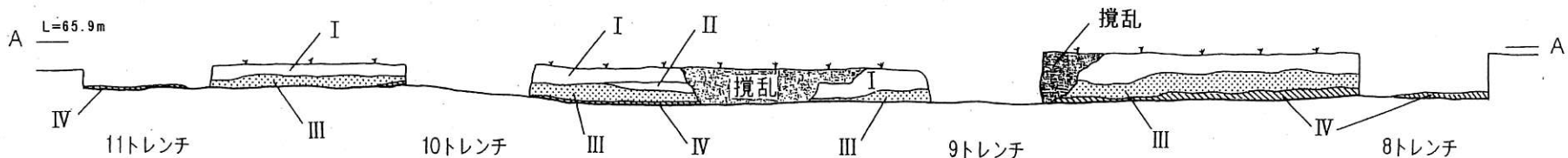


川越街道

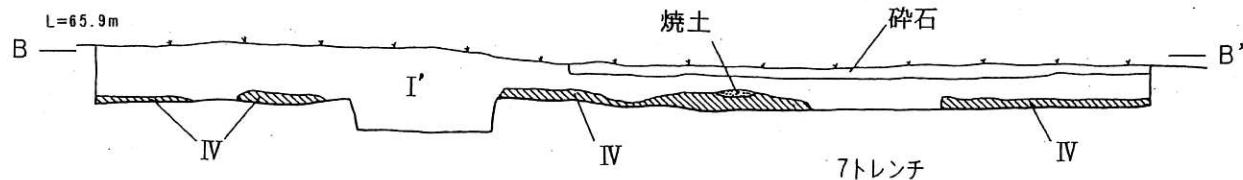


川会所跡トレンチ断面図

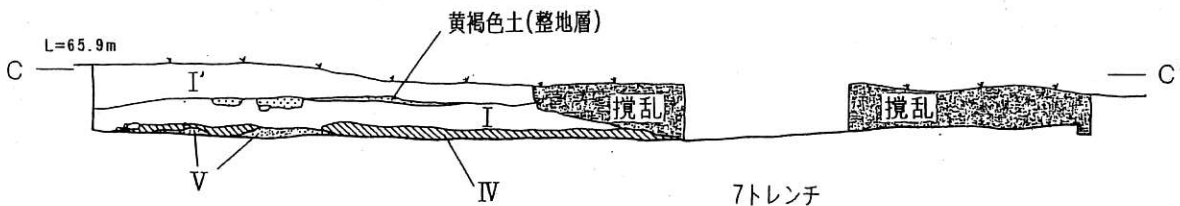
7トレンチ西壁



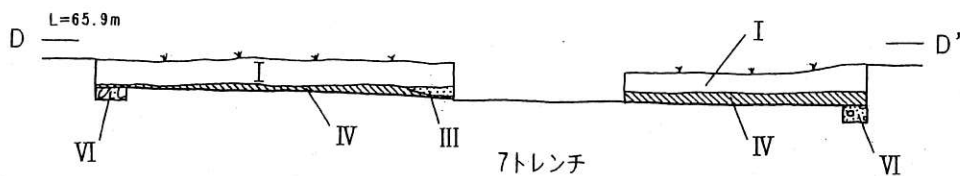
8トレンチ北壁



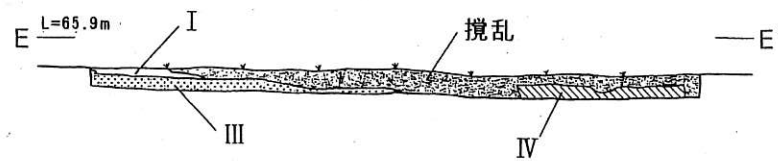
9トレンチ北壁



10トレンチ北壁



13トレンチ北壁



土層説明

- I'層 褐色土(搬入土)
- I層 茶褐色土
- II層 灰黄褐色土
- III層 灰色土(礫層) 氾濫
- IV層 青灰色土(粘土) 安政元~3年
- V層 黒色土(砂利層)
- VI層 黒色土(礫層)

