

**平成26年度
島田市公共施設白書**

別冊

平成27年3月

島田市

目次

地域別にみた公共施設の現状.....	1
1 中心地域（東部居住地域）.....	4
2 中心地域（西部居住地域）.....	9
3 中心地域（南部居住地域）.....	14
4 六合地域.....	18
5 初倉地域.....	22
6 金谷地域.....	26
7 五和地域.....	31
8 北部地域（大津地域）.....	35
9 北部地域（大長地域）.....	39
10 北部地域（伊久身地域）.....	43
11 北部地域（川根地域）.....	47
総括.....	53

地域別にみた公共施設の現状

この「島田市公共施設白書（別冊）」は、平成22年3月に策定した「島田市都市計画マスタープラン」において区分する11の地域ごとに白書対象施設の現状を整理し、今後の整備の方向性を検討する上での基礎資料とします。基本構成は下記のとおりとします。

(1) 基本情報（地域づくりの目標）

島田市都市計画マスタープランにおいて示す地域づくりの指針を整理します。

【地域の区分】

区分		地区名
中心地域	東部居住地域	大井町、本通一丁目～七丁目、栄町、中央町、幸町、柳町、扇町、日之出町、大川町、祇園町、大津通、新田町、新町通、高砂町、旗指、中河町、元島田、元島田東町、松葉町、御飯屋町
	西部居住地域	河原一丁目～二丁目、稲荷一丁目～四丁目、向谷一丁目～四丁目、向谷元町、三ツ合町、宮川町、中溝町、向島町、若松町
	南部居住地域	横井一丁目～四丁目、旭一丁目～三丁目、宝来町、南一丁目～二丁目
六合地域		道悦一丁目～五丁目、道悦島、高島町、阿知ヶ谷、東光寺、岸、東町
初倉地域		吹木、中溝、本村、原の平、下湯日、沼伏、色尾西、色尾東、旧初、谷口上、谷口下、大柳、中河、井口、南原、岡田、月坂一丁目～二丁目
金谷地域		神谷城、菊川、金谷猪土居、金谷富士見町、金谷城山町、金谷坂町、金谷新町、金谷田町、金谷金山町、金谷南町、金谷本町、金谷緑町、金谷古横町、金谷都町、金谷天王町、金谷二軒家、金谷上十五軒、金谷下十五軒、金谷清水、金谷中町、金谷扇町、金谷泉町、金谷東一丁目、金谷東二丁目、金谷宮崎町、金谷栄町、金谷根岸町、金谷代官町
五和地域		北五和、横岡、竹下、牛尾、島、番生寺、大代、谷北団地、志戸呂
北部地域	大津地域	上野田、東野田、西野田、ばらの丘一丁目～二丁目、落合、尾川、大草、千葉
	大長地域	伊太、相賀、神座、鶴網
	伊久身地域	二俣、中平、小川、犬間、長島、川口、鍋島、丹原、白笹
	川根地域	家山、拔里・葛籠、身成、笹間

(2) 公共施設の配置状況

地域の面積や人口の現状を整理します。また、地域別の公共施設の配置状況を整理し、配置図で示します。

(3) 人口の推移

平成21年3月末から平成26年3月末にかけての地域別の住民基本台帳人口の推移を示します。

(4) 公共施設保有状況等

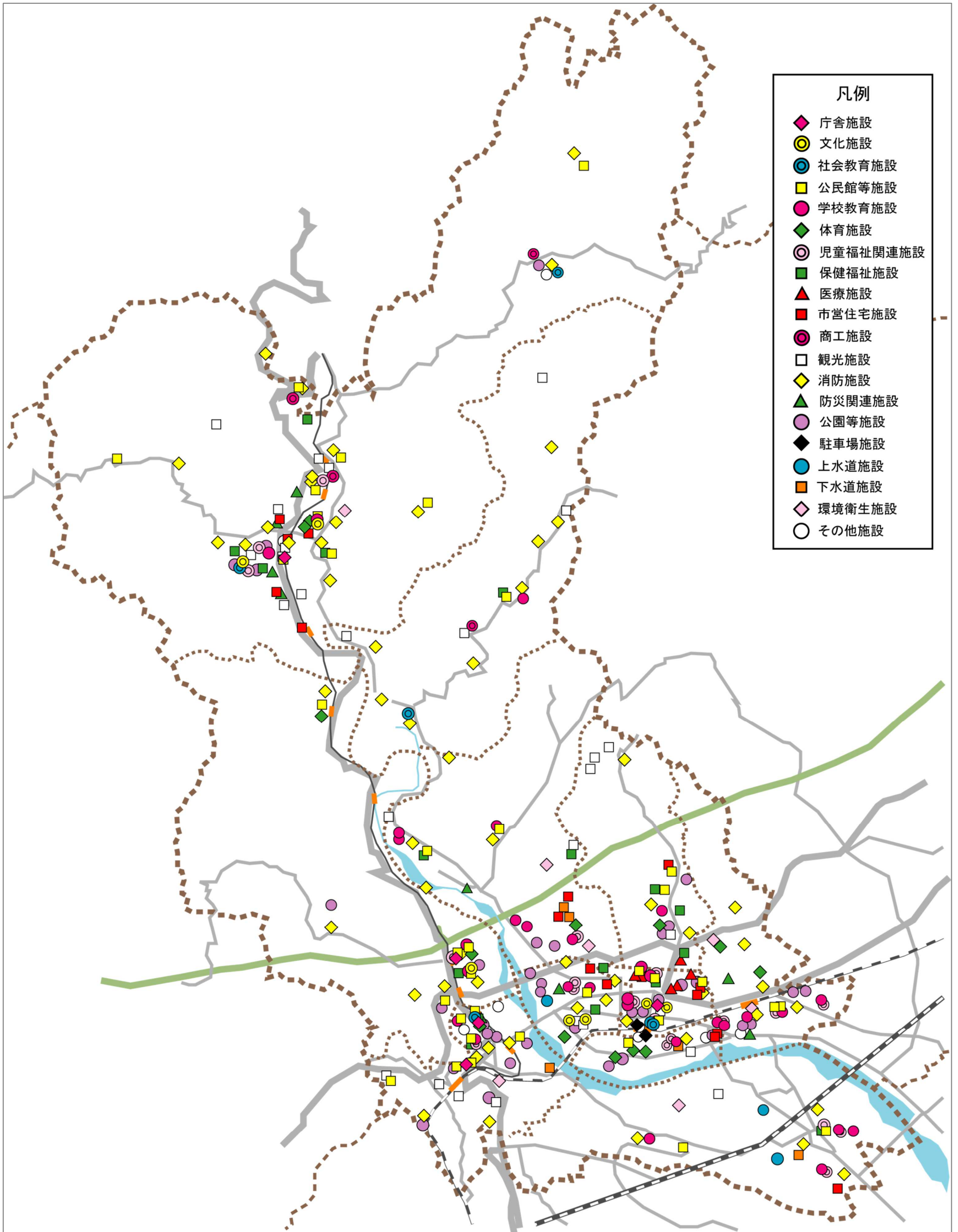
地域別の公共施設の保有状況を整理します。

- ① 施設用途（大分類・小分類）…「島田市公共施設白書」第1章・1-4（公共施設の用途別分類）で定める分類に基づき用途を記載しています。
- ② 延床面積…建物の延床面積（小数点以下第2位四捨五入）です。複合施設については、当該施設の使用する面積を記載しています。
- ③ 建築年…建物（棟）の建築年を記載しています。ただし、複数棟で構成されている施設は、主な建物（棟）の建築年を掲載しています。
- ④ 棟数…施設を構成する建物の棟数を記載しています。複合施設については、主たる施設において棟数を計上し、従たる施設については括弧書きで記載しています。また、民間の建物を借り上げている施設についても、同様に括弧書きで記載しています。

表1 島田市 公共施設配置状況一覧

大分類	小分類	中心地域			六合地域	初倉地域	金谷地域	五和地域	北部地域					
		東部 居住地域	西部 居住地域	南部 居住地域					大津地域	大長地域	伊久身地域	川根地域		
広域 対応 施設	庁舎施設	市役所 S37					金谷庁舎 S54 金谷南支所 H21	金谷北支所 H22				川根庁舎 H20		
	文化施設	市民会館 S42 S58	博物館 H3 H12 博物館分館					金谷生きがいセンター 夢づくり会館 H4			川根文化センター チャリム21 H6 H3 茶室棟 杉風庵			
	社会教育 施設	社会教育 施設	市民総合施設 プラザおおるり しまだ楽習センター H21								野外活動センター山の家 S59	山村都市交流 センターささま S40		
		図書館	島田図書館 H24					金谷図書館 H17				川根図書館 H6		
	学校教育 施設	その他 学校教育 施設	西部学校給食 共同調理場 S56	東部学校給食 共同調理場 S55		南部学校給食 共同調理場 H7		金谷学校 給食センター S59		北部学校給食 共同調理場 S41 S61 教育 センター		川根小学校 スクールバス車庫 S57		
	体育施設	体育施設	川越 広場 H6	島田第二 球場 S55 H24 陸上 競技場 S60	岸スポーツ 広場 H20 S60	阿知ケ谷 グラウンド	金谷体育 センター S59	金谷 北五和 プール S63 S48	総合スポーツセンター ローズアリーナ H22	伊太庭球場 S55	家山ふれあい スポーツ広場 H20 H16 H20	川根 川根 体育館 野球場		
	保健福祉 施設	福祉施設	保健福祉センター H9	生きいきサロン なかみぞ 生きいきサロン いなり			生きいきサロン はつくら	旧金谷保健 福祉センター S57	金谷生きがい 対応型デイサービス センターふれあい H13	養護老人ホーム ぎんもくせい H13	北部デイ サービスセンター H21	ふれあい 健康プラザ 川根老人 憩いの家 H14 S51 H12	生きいき サロンさくら 川根デイ サービスセンター ワークセンター ふれあい H13	
		心身 障害者 援護施設	障害児放課後 児童クラブ風の子 S59					障害児放課後 児童クラブにこにこ		こども発達 支援センターふわり H20	老人福祉センター 伊太なごみの里	伊久身デイ サービスセンター	川根デイ サービスセンター	
		その他 保健福祉 施設								看護専門学校 S63				
	医療施設	医療施設	医師住宅 二中 谷川 谷川 南 南 北 S47 H23 H24 S54 S56 元 谷川 島田 南西						島田市民病院 S62 医師住宅 (北住宅)					
	商工施設	商工施設									伊久身農産物 加工体験施設 H12	ふれあいの里 茶工場 H5 H15 S37		
	観光施設	観光施設	おび通り 観光公衆便所 H13	島田宿 川越茶屋 H14	蓬萊橋観光 公衆便所 H7		伊佐新次郎書碑 観光公衆便所 H1	お茶の郷 H10 H6 H13 H9	金谷宿お休み処 石畳茶屋 菊川の里 会館前便所 H13 H9	千葉山 展望台 S62 S66	田代の郷温泉 「伊太和里の湯」 H21 H3	観光公衆便所 大間 丹原 二俣 茶屋 H11 H6 H17	川根 温泉 さくら 公園広場 H10 H5 H11 H19	
		歴史的 建造物		大井川 川越遺跡 S45									ささま ふるさと 茶屋 H5 H15 S37	
	消防施設	消防署		島田消防署 H6		六合分遣所 H13	初倉分遣所 S56		金谷消防署 H6				川根南分遣所 H10	
防災関連 施設	防災関連 施設		西部コミュニ 防災センター		六合コミュニ 防災センター 高島 水防倉庫		金谷 防災センター		神座 水防倉庫		家山コミュニ 防災センター 倉庫 防災 センター 倉庫	家山水防 センター 倉庫 防災 センター 倉庫		
地域 対応 施設	公民館等 施設	地域交流 センター 歩歩路 あけぼの 福祉館 会議室 H16 S60 H11 S40	島田第一 中学校 会議室 島田第一 中学校 多目的ホール H17 H17	福寿館 S42	六合公民館 H21	初倉公民館 H21	初倉西部 ふれあい センター H12 H19	金谷公民館 H17	大津農村環境 改善センター S63	北部ふれあい センター H9	伊久身農村 環境改善センター S59	川根地区 センター S57		
	集会施設		島田第一 中学校 多目的ホール H17 H17		六合小学校 会議室 H16 H16	初倉小学校 多目的ホール H16 H16	コミュニティ サロン金谷南 センター H21 H19	かなや 金谷東 会館 S63 S63	番生寺 北五和 会館 H2 H22	相賀小学校 クラブハウス S63	川根地域 交流センター 一色・上河内地区 生活改善センター S50 S50	多目的集会施設 堀之内 北原 二俣 S56 S58 S56 S61 S62 H5 石風市尾 笹間 渡		
	小学校	島田第二 中学校 ミーティングルーム S49	島田第四 島田第一 島田第二 島田第三 島田第五	島田第一 島田第二 島田第三 島田第五	六合 六合東 H19 S63	初倉 初倉南 S58 S58	初倉 湯日 S58 S58	金谷 S59 S52	五和 S54 S54	大津 S54 S54	伊太 伊太 S57 S57	神座 S57 S57	伊久美 S60	川根 S49 H2
	中学校	島田第二 H11	島田第一 H16		六合 S58	初倉 S55	金谷 S52				北 S60		川根 H2	
子育て 支援施設	保育園		第一保育園 S54	第三保育園 S56								かわね 旧抜里 保育園 保育園 H18 S61		
児童施設	児童施設	こども館 H19 H24	第二小学校区 放課後児童クラブ H21 H13	第五小学校区 放課後児童クラブ H23 H14	六合東小学校区 放課後児童クラブ H21 H19	初倉小学校 放課後児童クラブ H21 H19	金谷小学校区 放課後児童クラブ H24	五和小学校区 放課後児童クラブ H22	島田北部4小学校区 放課後児童クラブ H20		川根児童館 S60			
市営住宅 施設	市営住宅	元島田 中河町 小集落改良 住宅1～10号	中溝町 第一 三ッ合町	中溝町 第一 旭町 旭町 第一 第二		南原	根岸		大草	伊太 伊太 第三 第四	大和田第一 大和田第二	家山 北部 子育て 身成 世代型		
消防施設	消防団車 庫・詰所	●●	●●●●●	●	●●●●●	●●●●●	●●●●●	●●●●●	●●●●●	●●●●●	●●●●●	●●●●●		
公園等 施設	公園等 施設	▲▲▲▲▲	▲▲▲▲▲	▲▲▲▲▲	▲▲▲▲▲	▲▲▲▲▲	▲▲▲▲▲	▲▲▲▲▲	▲▲▲▲▲	▲▲▲▲▲	▲▲▲▲▲	▲▲▲▲▲		
その他 施設	駐車場 施設	島田駅北口 自転車等駐車場		島田駅南口 自転車等駐車場										
	上水道 施設		稲荷浄水場			阪本 配水池 右岸配水池 (岡田)								
	下水道 施設			島田浄化センター		月坂住宅団地 汚水処理場	クリーンセンター		伊太住宅団地 第1汚水処理場	伊太住宅団地 第2汚水処理場				
	環境衛生 施設	処理施設 斎場			資源類中間 処理施設 旧清掃 センター	六合駅前 公衆便所	一般廃棄物 最終処理場	金谷斎場	田代環境 プラザ	島田斎場		旧川根焼却場		
	その他 施設	その他 施設	FMサテライト スタジオ 島田駅南北 自由通路	イベント資機材 倉庫 島田駅 南口倉庫	高島町 倉庫 民族資料 保管倉庫		金谷根岸 資材倉庫 金谷 屋台倉庫					金谷庁舎車庫 笹間線 スクールバス車庫		

図1 公共施設の配置状況



1 中心地域（東部居住地域）

(1) 地域づくりの目標（島田市都市計画マスタープラン）

【将来目標】

身近に自然が楽しめ、歩いてみたくなるまち

【地域づくりのすがた】

①市民が暮らしやすく、親切でやさしいまち

中心市街地は市街地開発事業を進め、居住機能と調和した広域商業拠点を目指します。

②身近な自然を活かし、どこことなく懐かしいまち

古くから大井川と関わりのある地名や歴史・文化など多くの地域資源を大切にし、さらに魅力のある街並み形成を目指します。

③住民が健康で安心して暮らせる住み良いまち

市街地に接する丘陵地や大井川の良好な景観を大切にするとともに、様々な災害から生命や財産を守り、安心して生活できる快適な居住地域を目指します。

④安全で快適な道路や公共交通が整備されたまち

道路や路線バスなどの公共交通の充実を図り、安全で快適に移動できるまちづくりを目指します。

⑤まちづくりや祭り等を通じて、多世代が参加・交流するまち

教育施設や福祉施設などを地域のコミュニティの拠点として活用し、地域の自然や歴史的な資源を活かし、祭りやイベント等を通じて地域の交流を目指します。

(2) 公共施設の配置状況

中心地域（東部居住地域）には、庁舎施設 1 施設、文化施設 2 施設、社会教育施設 2 施設、公民館等施設 4 施設、学校教育施設 2 施設、児童福祉関連施設 2 施設、保健福祉施設 2 施設、医療施設 5 施設、市営住宅施設 12 施設、観光施設 1 施設、消防施設 2 施設、公園等施設 4 施設、駐車場施設 1 施設、その他施設 2 施設の合計 42 施設、建物数 88 棟、延床面積 60,058.95㎡が配置されています。

(3) 人口の推移

平成21年から26年にかけて、人口は微減となっており、年少人口、生産年齢人口の割合が微減、高齢者人口の割合が微増となっています。

図1-1 中心地域（東部居住地域）の人口の推移(単位：人)

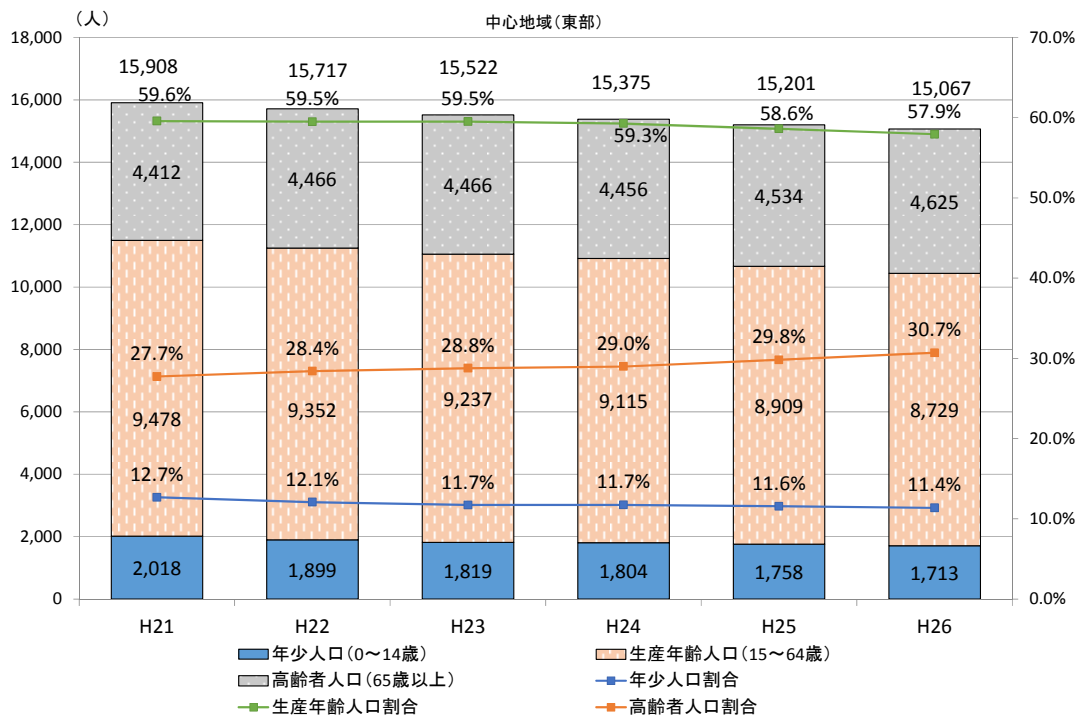


図1-2 地域内の公共施設の総延床面積及び地域内人口等一覧

項目	中心地域 (東部居住地域)	市全体
延床面積の合計	60,058.95㎡【16.7%】	360,534.65㎡
年少人口 (全人口に占める割合)	1,713人 (11.4%)	13,213人 (13.1%)
生産年齢人口 (全人口に占める割合)	8,729人 (57.9%)	59,950人 (59.3%)
高齢者人口 (全人口に占める割合)	4,625人 (30.7%)	27,796人 (27.7%)
合計人口 (市全体に占める割合)	15,067人【14.9%】	101,159人

※人口は平成26年3月末現在の住民基本台帳人口を記載しています。

※「延床面積の合計」の割合は、市が所有する公共施設の総延床面積に占める割合です

※年齢別人口に記載された割合は、全人口に占める割合を示しています

※内訳は、端数処理の関係で合計が100%とならないことがあります

※合計人口に示される割合は島田市の全人口に占める当該地域の人口の割合です

(4) 公共施設の保有状況等

中心地域（東部居住地域）には42施設、建物数88棟、延床面積60,058.95㎡の公共施設を保有していますが、そのうち、築年数が30年以上経過している施設は23施設で全体の約54.8%を占めています。

また、「島田市民総合施設プラザおおり」が災害対策本部に指定されているほか、避難地に指定されている施設が5施設、避難所に指定されている施設が5施設、救護所に指定されている施設が1施設となっています。

図1-4 公共施設一覧（中心地域：東部居住地域）

施設用途 (大分類)	施設用途 (小分類)	施設名称	延床面積 (㎡)	建築年	棟 数	避難施設指定				
						災 害 対 策 本 部	避 難 地	避 難 所	救 護 所	そ の 他
庁舎施設	庁舎施設	市役所	8,303.61	昭和37年	14					
文化施設	文化施設	市民会館	3,974.29	昭和42年	1					
		市民総合施設プラザおおり	9,275.50	昭和58年	1	○				
社会教育 施設	社会教育 施設	しまだ楽習センター	(1,354.30)	(平成21年)	(1)					
	図書館	島田図書館	2,705.66	平成24年	1					
公民館等 施設	集会施設	地域交流センター歩歩路	1,396.74	平成16年	1			○		
		福祉館あげぼの	250.07	昭和60年	1			○		
		島田第四小学校けやきホール	94.5	(昭和40年)	(1)					
		島田第二中学校ミーティングルーム	49.45	(平成11年)	(1)					
学校教育 施設	小学校	島田第四小学校	8,046.46	昭和40年	8		○	○	○	
	中学校	島田第二中学校	10,583.67	平成11年	9		○	○		
児童福祉 関連施設	児童施設	こども館	1,350.52	(平成24年)	(1)					
		第四小学校区放課後児童クラブ	104.65	(平成15年)	(1)					
保健福祉 施設	福祉施設	保健福祉センター	3,633.40	平成9年	1					
	心身障害者 援護施設	障害児放課後児童クラブ風の子	145.7	昭和59年	1					
医療施設	医療施設	島田市民病院医師住宅（二中南）	336.92	昭和47年	2					
		島田市民病院医師住宅（谷川南）	565.99	平成23年	2					
		島田市民病院医師住宅（谷川北）	1,018.83	平成24年	3					
		島田市民病院医師住宅（元島田）	968.1	昭和54年	4					
		島田市民病院医師住宅（谷川南西）	583.76	昭和56年	3					
市営住宅 施設	市営住宅 施設	元島田住宅	419.9	昭和29年	13					
		中河町住宅	1,891.65	平成8年	2			○		
		小集落改良住宅1号	104.02	昭和51年	1					
		小集落改良住宅2号	104.02	昭和51年	1					
		小集落改良住宅3号	104.02	昭和52年	1					
		小集落改良住宅4号	104.02	昭和52年	1					
		小集落改良住宅5号	104.02	昭和52年	1					
		小集落改良住宅6号	104.02	昭和54年	1					
		小集落改良住宅7号	104.02	昭和51年	1					
小集落改良住宅8号	104.02	昭和51年	1							

施設用途 (大分類)	施設用途 (小分類)	施設名称	延床面積 (㎡)	建築年	棟数	避難施設指定				
						災害対策本部	避難地	避難所	救護所	その他
市営住宅 施設	市営住宅 施設	小集落改良住宅9号	104.02	昭和53年	1					
		小集落改良住宅10号	104.02	昭和53年	1					
観光施設	観光施設	おび通り観光公衆便所	13.26	平成13年	1					
消防施設	消防団車庫 ・詰所	消防団第1分団1部詰所	123.2	昭和47年	1					
		消防団第2分団2部詰所	74	平成7年	1					
公園等 施設	公園等 施設	元島田公園	54.8	昭和61年	3		○			
		中央小公園	17.15	平成26年	1		○			
		扇町公園	12	昭和52年	1		○			
		松葉町公園	3.4	昭和58年	1					
駐車場 施設	駐車場 施設	島田駅北口自転車等駐車場	1,729.49	平成9年	1					
その他 施設	その他 施設	FMサテライトスタジオ	21.15	平成24年	(1)					
		島田駅南北自由通路	1,270.93	平成20年	1					

2 中心地域（西部居住地域）

(1) 地域づくりの目標（島田市都市計画マスタープラン）

【将来目標】

大井川の恵みを活かし、人や環境にやさしいまち

【地域づくりのすがた】

①大井川等の恵まれた自然や歴史的環境を活かした活力のあるまち

古くから大井川とかかわりのある地名や歴史・文化など多くの地域資源を地域の活力として保全・利活用し、魅力ある地域を目指します。

②人や環境にやさしく活気のある文教のまち

歩行者を優先とした道路体系の整備、快適に居住するための適切な土地利用を図るとともに、小中学校を中心にした地域交流拠点形成を進め、コミュニティ、福祉、防災などの機能を集積した文教地区を目指します。

地球にやさしい日常生活の工夫を心がけ、市街地に接する丘陵地や大井川などの水辺の良好な景観を大切にするとともに、様々な災害から生命や財産を守り、安心して生活できる環境形成を目指します。

③祭りやスポーツ等を通じ、多世代が交流できるまち

地域の祭りやイベント、スポーツ大会等の活動を通じ、住民や来訪者の積極的な参加によって多世代の交流が図れる地域づくりを目指します。また、スポーツ等を通じた健康づくりが図れるまちづくりを目指します。

(2) 公共施設の配置状況

中心地域（西部居住地域）には、文化施設2施設、公民館等施設2施設、学校教育施設4施設、体育施設1施設、児童福祉関連施設3施設、保健福祉施設2施設、市営住宅施設3施設、観光施設2施設、消防施設4施設、公園等施設5施設、上水道施設1施設の合計30施設、建物数94棟、延床面積33,301.78㎡が配置されています。

(3) 人口の推移

平成21年から26年にかけて人口は増減を繰り返しながら、最終的には微増となっています。やや高齢者人口の割合が増加しています。

図2-1 中心地域（西部居住地域）の人口の推移(単位：人)

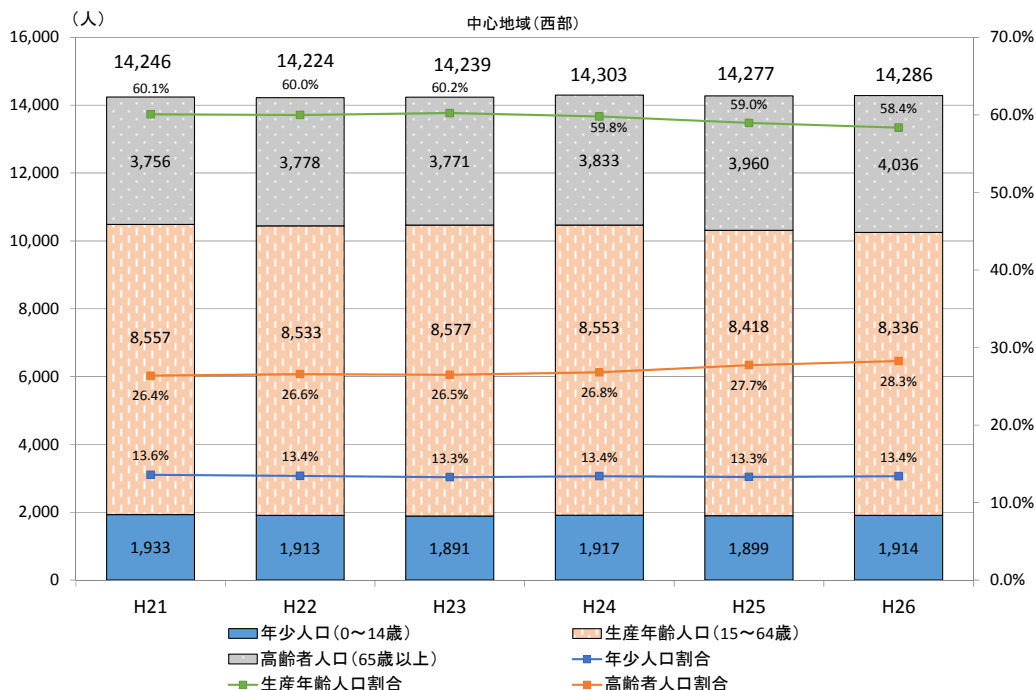


図2-2 地域内の公共施設の総延床面積及び地域内人口等一覧

項目	中心地域 (西部居住地域)	市全体
延床面積の合計	33,301.78㎡【 9.2%】	360,534.65㎡
年少人口 (全人口に占める割合)	1,914人 (13.4%)	13,213人 (13.1%)
生産年齢人口 (全人口に占める割合)	8,336人 (58.4%)	59,950人 (59.3%)
高齢者人口 (全人口に占める割合)	4,036人 (28.3%)	27,796人 (27.7%)
合計人口 (市全体に占める割合)	14,286人【14.1%】	101,159人

※人口は平成26年3月末現在の住民基本台帳人口を記載しています。

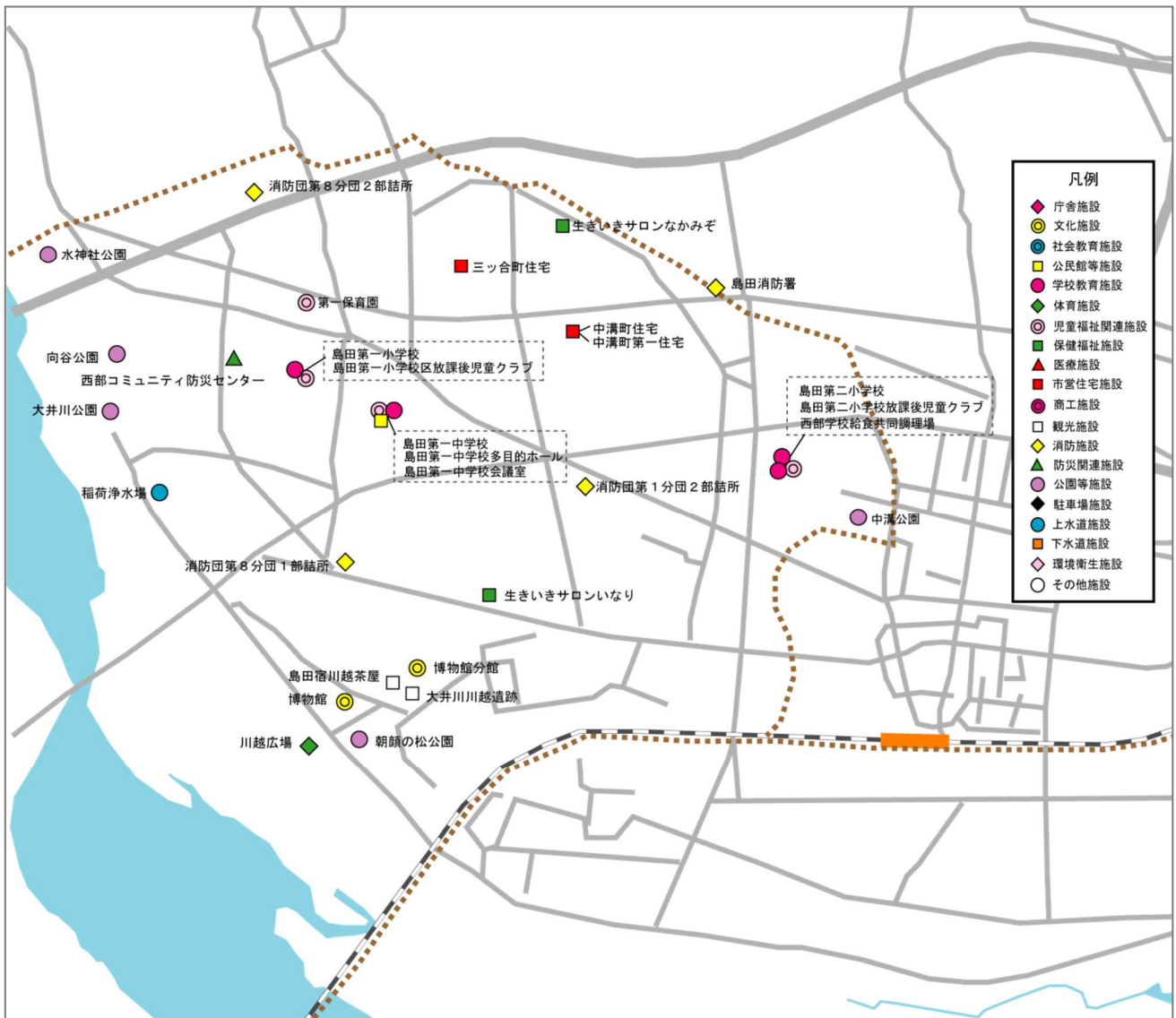
※「延床面積の合計」の割合は、市が所有する公共施設の総延床面積に占める割合です

※年齢別人口に記載された割合は、全人口に占める割合を示しています

※内訳は、端数処理の関係で合計が100%とならないことがあります

※合計人口に示される割合は島田市の全人口に占める当該地域の人口の割合です

図2-3 配置状況（中心地域：西部居住地域）



(4) 公共施設の保有状況等

中心地域（西部居住地域）には30施設、建物数94棟、延床面積33,301.78㎡の公共施設を保有していますが、そのうち、築年数が30年以上経過している施設は10施設で全体の約33.3%を占めています。

また、避難地に指定されている施設は5施設、避難所に指定されている施設は5施設、救護所に指定されている施設は1施設となっています。

図2-4 公共施設一覧（中心地域：西部居住地域）

施設用途 (大分類)	施設用途 (小分類)	施設名称	延床面積 (㎡)	建築年	棟数	避難施設指定				
						災害対策本部	避難地	避難所	救護所	その他
文化施設	文化施設	博物館	1,444.62	平成3年	2					
		博物館分館	746.25	平成12年	4					
公民館等施設	集会施設	島田第一中学校多目的ホール	120.87	(平成17年)						
		島田第一中学校会議室	36.64	(平成17年)						
学校教育施設	小学校	島田第一小学校	6,409.70	昭和55年	13		○	○		
		島田第二小学校	5,887.25	昭和55年	8		○	○		
	中学校	島田第一中学校	9,885.49	平成16年	4		○	○	○	
	その他学校施設	西部学校給食共同調理場	725.30	昭和56年	4					
体育施設	体育施設	川越広場	2.88	平成6年	1					
児童福祉関連施設	保育園	第一保育園	815.52	昭和54年	2			○		
	児童施設	第一小学校区放課後児童クラブ	132.49	平成21年	1(2)					
		第二小学校区放課後児童クラブ	128.00	(平成13年)	(1)					
保健福祉施設	福祉施設	生きいきサロンなかみぞ	(77.22)		(1)					
		生きいきサロンいなり	(66.24)		(1)					
市営住宅施設	市営住宅施設	中溝町住宅	283.00	昭和30年	10					
		中溝町第一住宅	306.00	昭和30年	9					
		三ッ合町住宅	348.00	昭和32年	10					
観光施設	観光施設	島田宿川越茶屋	97.35	平成14年	1					
	歴史的建造物	大井川川越遺跡	533.37	昭和45年	5					
消防施設	消防署	島田消防署	3,540.28	平成5年	3					
	消防団車庫・詰所	消防団第1分団2部詰所	72.00	昭和59年	1					
		消防団第8分団1部詰所	91.35	平成21年	1					
		消防団第8分団2部詰所	87.30	平成25年	1					
防災関連施設	防災関連施設	西部コミュニティ防災センター	299.61	昭和58年	1			○		
公園等施設	公園等施設	大井川公園	4.00	昭和55年	1		○			
		朝顔の松公園	27.21	平成16年	3					
		中溝公園	12.00	昭和49年	1		○			
		向谷公園	13.23	昭和61年	2					
		水神社公園	10.00	平成20年	1					

施設用途 (大分類)	施設用途 (小分類)	施設名称	延床面積 (㎡)	建築年	棟数	避難施設指定				
						災害対策本部	避難地	避難所	救護所	その他
上水道 施設	上水道 施設	稲荷浄水場	1,242.07	昭和45年	5					

3 中心地域（南部居住地域）

(1) 地域づくりの目標（島田市都市計画マスタープラン）

【将来目標】

大井川を活かした駅南交流のまち

【地域づくりのすがた】

①駅南交流の活力あるまち

J R 島田駅周辺及び大型店周辺を地域の交流拠点として、商業・業務機能や地域の人々が楽しく活動できる交流機能を集積し、様々な人が集まる、はつらつとした地域を目指します。

また、鉄道により分断される市街地は南北交通の整備充実、駅南口の開設により、円滑な移動を確保し、活発な産業、市民活動を支えます。

②安全で快適な居住環境のまち

大井川緑地を整備充実し、健康やスポーツ活動等を促進するほか、河川水路等の水辺は親水空間の整備や動植物の生息環境づくりを進めます。

③大井川や歴史的資源などを活かしたまち

大井川や蓬萊橋などの観光・歴史的な資源を大切にするとともに、初倉地域の歴史的資源と一体となった観光振興を推進し、景観に配慮した魅力のある地域を目指します。

(2) 公共施設の配置状況

中心地域（南部居住地域）には、公民館等施設 1 施設、学校教育施設 3 施設、体育施設 3 施設、児童福祉関連施設 3 施設、市営住宅施設 2 施設、観光施設 1 施設、消防施設 1 施設、公園等施設 3 施設、駐車場施設 1 施設、下水道施設 1 施設、その他施設 2 施設の合計 21 施設、建物数 53 棟、延床面積 22,049.01㎡が配置されています。

(3) 人口の推移

平成21年から26年にかけて、人口は微減となっています。世代構成は、年少人口、生産年齢人口の割合が微減、高齢者人口の割合がやや増加となり、25.7%まで上昇しています。

図3-1 中心地域（南部居住地域）の人口の推移(単位：人)

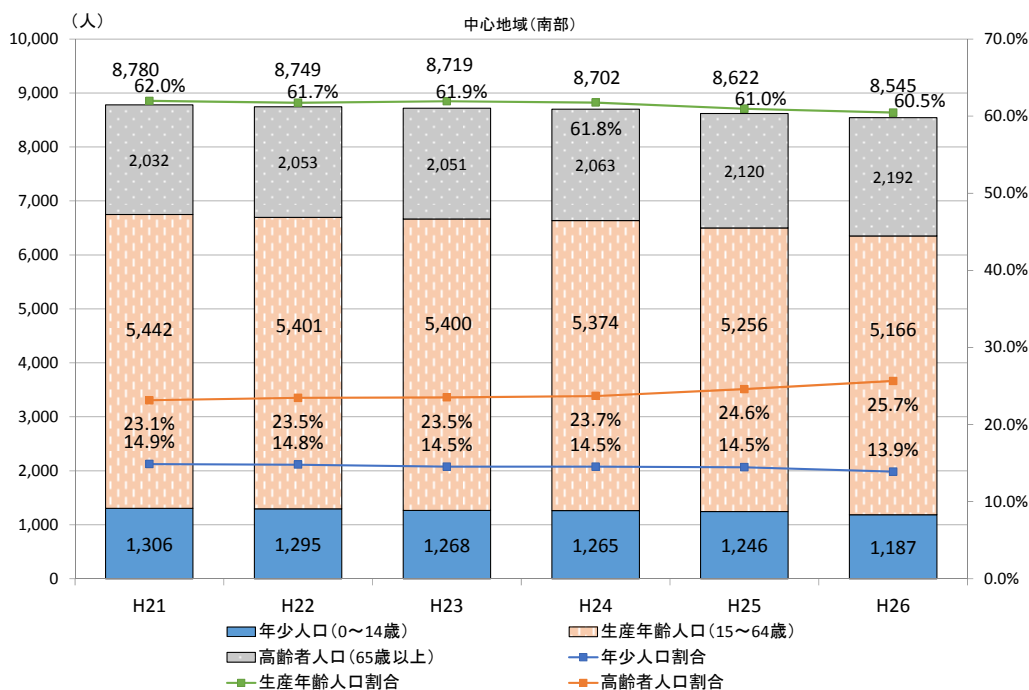
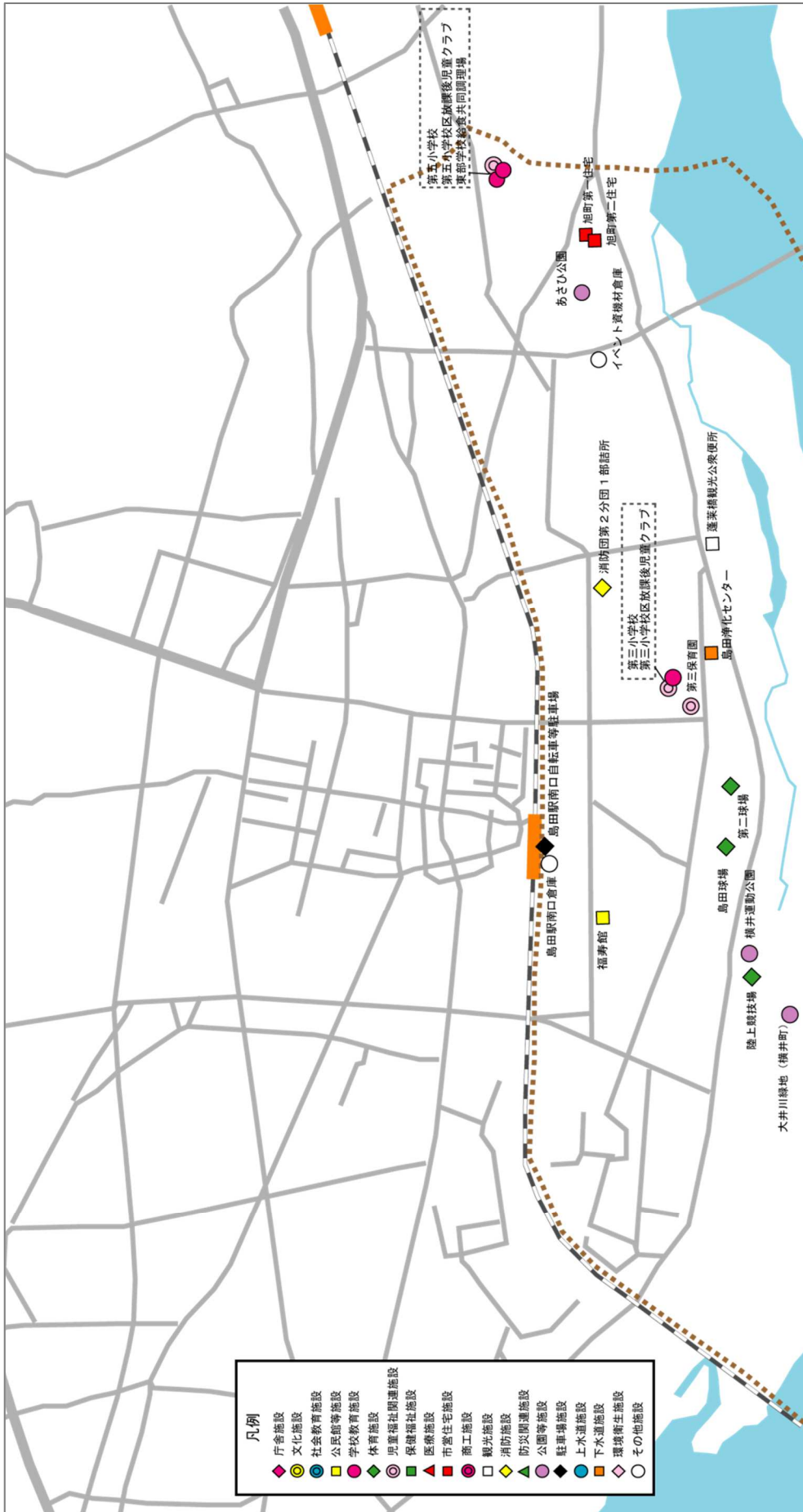


図3-2 地域内の公共施設の総延床面積及び地域内人口等一覧

項目	中心地域 (南部居住地域)	市全体
延床面積の合計	22,049.01㎡【 6.1%】	360,534.65㎡
年少人口 (全人口に占める割合)	1,187人 (13.9%)	13,213人 (13.1%)
生産年齢人口 (全人口に占める割合)	5,166人 (60.5%)	59,950人 (59.3%)
高齢者人口 (全人口に占める割合)	2,192人 (25.7%)	27,796人 (27.7%)
合計人口 (市全体に占める割合)	8,545人【8.4%】	101,159人

※人口は平成26年3月末現在の住民基本台帳人口を記載しています。
 ※「延床面積の合計」の割合は、市が所有する公共施設の総延床面積に占める割合です
 ※年齢別人口に記載された割合は、全人口に占める割合を示しています
 ※内訳は、端数処理の関係で合計が100%とならないことがあります
 ※合計人口に示される割合は島田市の全人口に占める当該地域の人口の割合です

図3-3 配置状況（中心地域：南部居住地域）



(4) 公共施設の保有状況等

中心地域（南部居住地域）には21施設、建物数53棟、延床面積22,049.01㎡の公共施設を保有していますが、そのうち、築年数が30年以上経過している施設は10施設で全体の47.6%を占めています。

また、避難地に指定されている施設は3施設、避難所に指定されている施設は4施設となっています。

図3-4 公共施設一覧（中心地域：南部居住地域）

施設用途 (大分類)	施設用途 (小分類)	施設名称	延床面積 (㎡)	建築年	棟数	避難施設指定				
						災害対策本部	避難地	避難所	救護所	その他
公民館等施設	公民館等	福寿館	92.56	昭和42年	1					
学校教育施設	小学校	島田第三小学校	5,491.00	昭和58年	7		○	○		
		島田第五小学校	3,669.00	昭和54年	6		○	○		
	その他学校教育施設	東部学校給食共同調理場	516.00	昭和55年	2					
体育施設	体育施設	島田球場	2,845.49	昭和55年	1			○		
		第二球場	33.12	平成24年	1					
		陸上競技場	226.10	昭和60年	1					
児童福祉関連施設	保育園	第三保育園	814.86	昭和56年	1			○		
	児童施設	第三小学校区放課後児童クラブ	89.19	(平成23年)	(1)					
		第五小学校区放課後児童クラブ	80.80	平成14年	1					
市営住宅施設	市営住宅施設	旭町第一住宅	283.00	昭和31年	10					
		旭町第二住宅	283.00	昭和32年	10					
観光施設	観光施設	蓬莱橋観光公衆便所	44.29	平成7年	1					
消防施設	消防団車庫・詰所	消防団第2分団1部詰所	88.74	平成23年	1					
公園等施設	公園等施設	横井運動場公園	29.15	昭和56年	2		○			
		大井川緑地（横井町）	5.00	平成9年	1					
		あさひ公園	6.84	昭和56年	1					
駐車場施設	駐車場施設	島田駅南口自転車等駐車場	15.21	平成21年	1					
下水道施設	下水道施設	島田浄化センター	7,331.14	平成7年	3					
その他施設	その他施設	イベント資機材倉庫	58.90	平成10年	1					
		島田駅南口倉庫	45.62	平成20年	1					

4 六合地域

(1) 地域づくりの目標（島田市都市計画マスタープラン）

【将来目標】

多世代が交流する緑あふれたまち

【地域づくりのすがた】

①快適居住のまち

緑多い地域景観を守り、活発な地域コミュニティ活動を通し、多世代が温かみのある交流ができる快適な居住地域を目指します。

②身近な緑を大切にしたまち

森や河川などの自然資源を保全・活用し、緑地に縁取られた市街地の形成を目指します。

③地区拠点の形成

J R 六合駅周辺は、地域の暮らしを支える拠点としてのまちづくりを目指します。また、六合公民館、学校等を利用し、地域コミュニティの拠点形成を目指します。

④安全で快適な道路や公共交通が整備されたまち

地域の骨格となる道路や安心して快適な生活道路の整備を目指します。

⑤歩行者ネットワークの形成

大津谷川、栃山川、東光寺谷川の河川を軸に白岩寺公園、東光寺などをつなぐ散策ネットワークの形成を目指します。

(2) 公共施設の配置状況

六合地域には、公民館等施設 3 施設、学校教育施設 3 施設、体育施設 2 施設、児童福祉関連施設 2 施設、消防施設 5 施設、防災関連施設 2 施設、公園等施設 4 施設、環境衛生施設 3 施設、その他施設 2 施設の合計 26 施設、建物数 55 棟、延床面積 25,874.04㎡が配置されています。

(3) 人口の推移

平成21年から26年にかけて人口は微増となっています。生産年齢人口の割合が微減となる一方で、高齢者人口の割合が微増となっています。

図4-1 六合地域の人口の推移(単位：人)

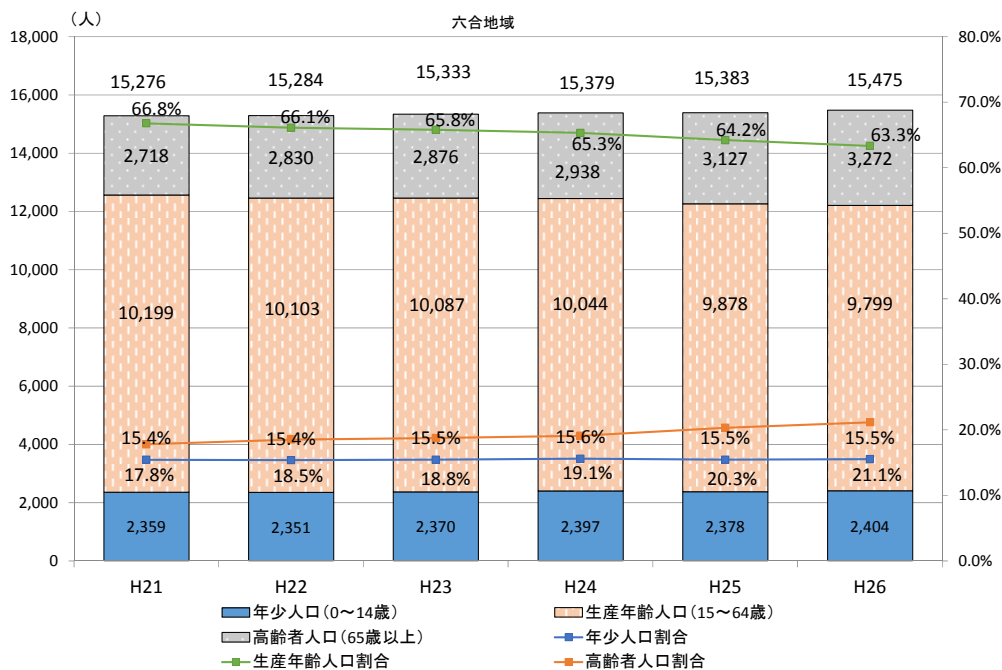
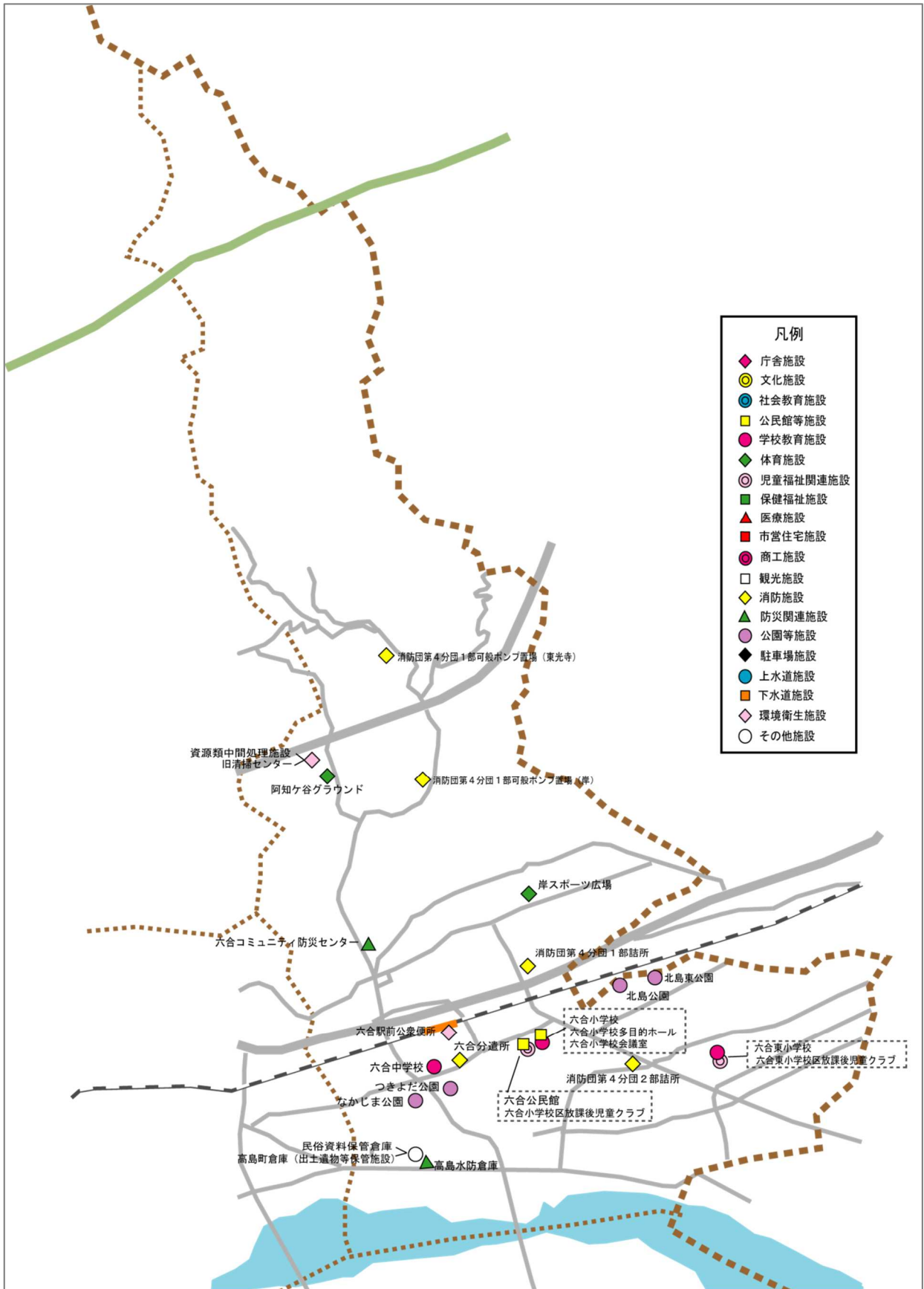


図4-2 地域内の公共施設の総延床面積及び地域内人口等一覧

項目	六合地域	市全体
延床面積の合計	25,874.04㎡【 7.2%】	360,534.65㎡
年少人口 (全人口に占める割合)	2,404人 (15.5%)	13,213人 (13.1%)
生産年齢人口 (全人口に占める割合)	9,799人 (63.3%)	59,950人 (59.3%)
高齢者人口 (全人口に占める割合)	3,272人 (21.1%)	27,796人 (27.7%)
合計人口 (市全体に占める割合)	15,475人【15.3%】	101,159人

※人口は平成26年3月末現在の住民基本台帳人口を記載しています。
 ※「延床面積の合計」の割合は、市が所有する公共施設の総延床面積に占める割合です
 ※年齢別人口に記載された割合は、全人口に占める割合を示しています
 ※内訳は、端数処理の関係で合計が100%とならないことがあります
 ※合計人口に示される割合は島田市の全人口に占める当該地域の人口の割合です

図4-3 配置状況（六合地域）



(4) 公共施設の保有状況等

六合地域には26施設、建物数55棟、延床面積25,874.04㎡の公共施設を保有していますが、そのうち、築年数が30年以上経過している施設は8施設で全体の約30.8%を占めています。

また、避難地に指定されている施設は4施設、避難所に指定されている施設は5施設、救護所に指定されている施設は1施設となっています。

図4-4 公共施設一覧（六合地域）

施設用途 (大分類)	施設用途 (小分類)	施設名称	延床面積 (㎡)	建築年	棟数	避難施設指定				
						災害対策本部	避難地	避難所	救護所	その他
公民館等 施設	公民館等	六合公民館	1,236.61	平成21年	1			○		
	集会施設	六合小学校多目的ホール	171.08	(平成16年)	(1)					
		六合小学校会議室	49.00	(平成16年)	(1)					
学校教育 施設	小学校	六合小学校	7,453.32	平成16年	6		○	○	○	
		六合東小学校	4,626.00	昭和60年	8		○	○		
	中学校	六合中学校	6,589.00	昭和58年	11		○	○		
体育施設	体育施設	岸スポーツ広場	18.00	平成20年	1		○			
		阿知ヶ谷グラウンド	26.51	昭和60年	2					
児童福祉 関連施設	児童施設	六合小学校区放課後児童クラブ	63.00	(平成21年)	(1)					
		六合東小学校区放課後児童クラブ	115.49	平成18年	2					
消防施設	消防署	六合分遣所	447.29	平成13年	2					
	消防団車庫 ・詰所	消防団第4分団1部詰所	72.00	昭和56年	1					
		消防団第4分団1部可般ポンプ置場 (岸)	13.20	昭和56年	1					
		消防団第4分団1部可般ポンプ置場 (東光寺)	6.33	昭和56年	1					
		消防団第4分団2部詰所	74.00	昭和63年	1					
防災関連 施設	防災関連 施設	六合コミュニティ防災センター	394.66	昭和57年	1			○		
		高島水防倉庫	33.00	平成4年	1					
公園等 施設	公園等 施設	つきよだ公園	6.66	昭和58年	1					
		なかじま公園	1.90	昭和60年	1					
		北島公園	12.72	昭和51年	1					
		北島東公園	3.45	昭和63年	1					
環境衛生 施設	処理施設	旧清掃センター	3,756.21	昭和57年	4					
		資源類中間処理施設	526.31	平成8年	5					
		六合駅前公衆便所	15.86	昭和62年	1					
その他 施設	その他 施設	高島町倉庫（出土遺物等保管施設）	136.52	平成12年	1					
		民俗資料保管倉庫	25.92	平成13年	1					

5 初倉地域

(1) 地域づくりの目標（島田市都市計画マスタープラン）

【将来目標】

緑と街が調和する交流のまち

【地域づくりのすがた】

①広域交通の結節点を活かしたまち

富士山静岡空港や東名高速道路などの高速交通を活かした施設整備などを行い、広域交流拠点としての地域づくりを目指します。

②地区拠点の形成

東部地区に初倉公民館を中心とした生活と文化の拠点、西部地区は初倉西部ふれあいセンターを中心に生活交流の拠点形成を目指します。

③住んでみたい快適居住のまち

自然環境の中で、歴史や文化が息づき、だれもが住んでみたいと思う魅力のあるまちを目指します。

④安全で快適な道路や生活環境が整備されたまち

骨格道路や生活道路が整備された、安全で快適なまちを目指します。

⑤拠点をつなぐ歩行者ネットワークの形成

牧之原台地の大茶園や愛宕塚古墳、さらに、蓬萊橋を経て中心市街地とをつなぐネットワークを形成し、地域を巡り、発見や出会いのできる散策空間の形成を目指します。

(2) 公共施設の配置状況

初倉地域には、公民館等施設 2 施設、学校教育施設 5 施設、児童福祉関連施設 3 施設、保健福祉施設 1 施設、市営住宅施設 1 施設、観光施設 1 施設、消防施設 4 施設、上水道施設 2 施設、下水道施設 1 施設、環境衛生施設 1 施設の合計 21 施設、建物数 57 棟、延床面積 26,022.46㎡が配置されています。

(3) 人口の推移

平成21年から26年にかけて微減となっています。ただし、生産年齢人口の割合が減少し、高齢者人口の割合が増加、25.6%まで上昇しています。

図5-1 初倉地域の人口の推移(単位：人)

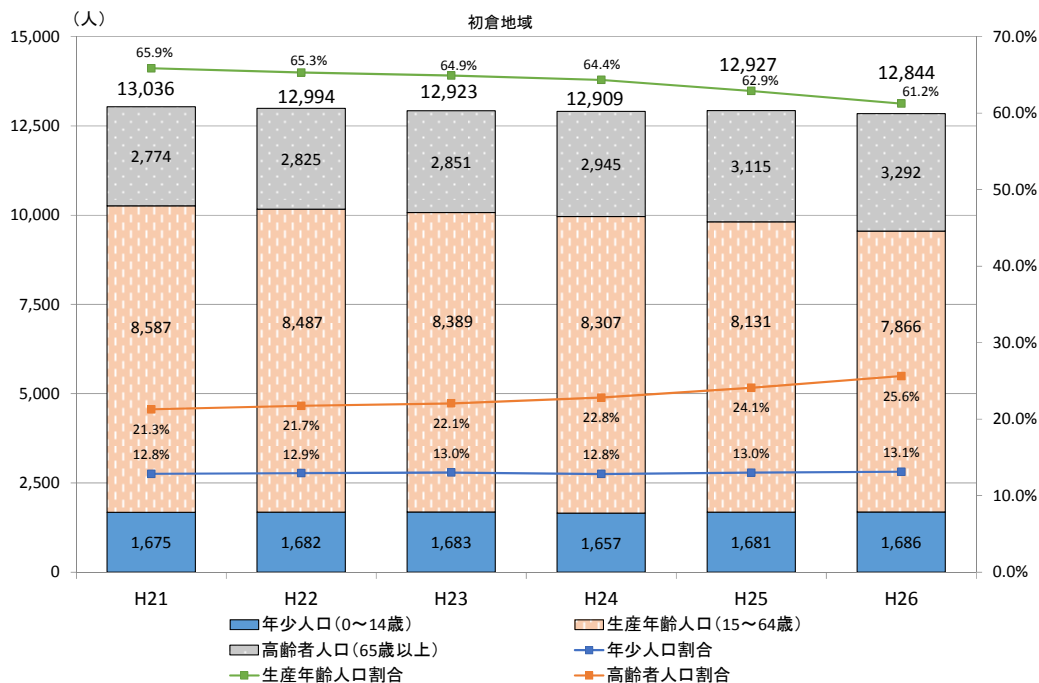


図5-2 地域内の公共施設の総延床面積及び地域内人口等一覧

項目	初倉地域	市全体
延床面積の合計	26,022.46㎡【7.2%】	360,534.65㎡
年少人口 (全人口に占める割合)	1,686人 (13.1%)	13,213人 (13.1%)
生産年齢人口 (全人口に占める割合)	7,866人 (61.2%)	59,950人 (59.3%)
高齢者人口 (全人口に占める割合)	3,292人 (25.6%)	27,796人 (27.7%)
合計人口 (市全体に占める割合)	12,844人【12.7%】	101,159人

※人口は平成26年3月末現在の住民基本台帳人口を記載しています。

※「延床面積の合計」の割合は、市が所有する公共施設の総延床面積に占める割合です

※年齢別人口に記載された割合は、全人口に占める割合を示しています

※内訳は、端数処理の関係で合計が100%とならないことがあります

※合計人口に示される割合は島田市の全人口に占める当該地域の人口の割合です

(4) 公共施設の保有状況等

初倉地域には21施設、建物数57棟、延床面積26,022.46㎡の公共施設を保有していますが、そのうち、築年数が30年以上経過している施設は6施設で全体の約28.6%を占めています。

また、避難地に指定されている施設は4施設、避難所に指定されている施設は7施設となっています。

図5-5 公共施設一覧（初倉地域）

施設用途 (大分類)	施設用途 (小分類)	施設名称	延床面積 (㎡)	建築年	棟数	避難施設指定				
						災害対策本部	避難地	避難所	救護所	その他
公民館等 施設	公民館等	初倉公民館	1,477.25	平成21年	1			○		
		初倉西部ふれあいセンター	500.00	平成12年	1			○		
学校教育 施設	小学校	初倉小学校	5,546.00	昭和56年	11		○	○		
		初倉南小学校	4,830.00	昭和58年	11		○	○		
		湯日小学校	2,493.00	昭和60年	6		○	○		
	中学校	初倉中学校	6,418.00	昭和55年	8		○	○		
	その他 学校教育施設	南部学校給食共同調理場	1,024.00	平成7年	2					
児童福祉 関連施設	児童施設	初倉児童センター	353.40	平成21年	(1)					
		初倉小学校放課後児童クラブ	56.00	(平成17年)	(1)					
		初倉南小学校放課後児童クラブ	56.00	(平成18年)	(1)					
保健福祉 施設	福祉施設	生きいきサロンはつくら	52.16		(1)					
市営住宅 施設	市営住宅 施設	南原住宅	1,783.95	平成元年	2			○		
観光施設	観光施設	伊佐新次郎書碑観光公衆便所	6.90	平成元年	1					
消防施設	消防署	初倉分遣所	357.00	昭和56年	3					
	消防団車庫 ・詰所	消防団第3分団1部詰所	72.00	昭和59年	1					
		消防団第3分団2部詰所	68.00	平成4年	1					
		消防団第3分団3部詰所	85.60	昭和62年	1					
上水道 施設	上水道 施設	阪本配水池	135.73	平成11年	2					
		右岸配水池（岡田）	169.70	昭和63年	3					
下水道 施設	下水道 施設	月坂住宅団地汚水処理場	436.92	昭和52年	1					
環境衛生 施設	処理施設	一般廃棄物最終処分場	100.85	昭和63年	2					

6 金谷地域

(1) 地域づくりの目標（島田市都市計画マスタープラン）

【将来目標】

茶の歴史・文化に支えられ未来に輝くまち

【地域づくりのすがた】

①だれもが暮らしやすく、住みやすいまち

周辺環境と調和する企業誘致や企業の立地環境の向上を図り、多彩な産業集積を行うことにより、若者の就業機会を高めて、暮らしやすいまちを目指します。

また、生活交流拠点の形成、居住環境の充実を図り、子育てしやすい環境や高齢者に生きがいのある快適な住みやすいまちを目指します。

②バランスのとれた土地利用と基盤整備が充実したまち

現行の用途地域を中心に、自然環境、優良農地、里山の保全や産業集積地の整備など保全と開発のバランスのとれた計画的な土地利用を目指します。

また、地域の特性を活かし、景観に配慮した宅地や道路・公園などの基盤が充実するまちを目指します。

③安全・安心なまち

急傾斜地、土砂流出崩壊などの危険地域の解消や、地域住民との協働による地震・水害などの防災面の向上、商業地の耐火性の向上を図り、安全で安心して生活できるまちを目指します。

④訪れた人々が、市民と交流するまち

空港・鉄道・高速道路インターチェンジなど広域交通結節点からのアクセス機能を高めるとともに、来訪者を受け入れ、金谷宿やS L、お茶の郷など地域の歴史・文化・観光資源をつなぎ、市民との交流と、にぎわいのあるまちを目指します。

(2) 公共施設の配置状況

金谷地域には、庁舎施設 2 施設、社会教育施設 1 施設、公民館等施設 7 施設、学校教育施設 2 施設、体育施設 1 施設、児童福祉関連施設 1 施設、保健福祉施設 2 施設、市営住宅施設 1 施設、観光施設 4 施設、消防施設 5 施設、防災関連施設 1 施設、公園等施設 8 施設、下水道施設 1 施設、環境衛生施設 1 施設、その他施設 2 施設の合計39施設、建物数81棟、延床面積41,451.19㎡が配置されています。

(3) 人口の推移

平成21年から26年にかけて微減となっています。生産年齢人口の割合は微減、高齢者人口の割合が微増となっており、30.9%まで上昇しています。

図6-1 金谷地域の人口の推移(単位：人)

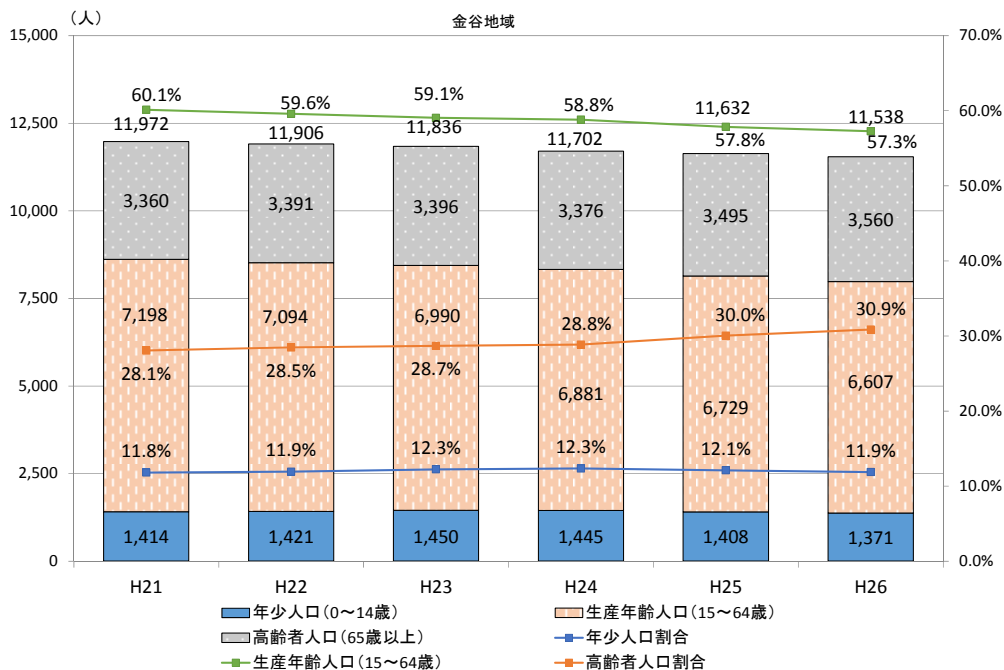
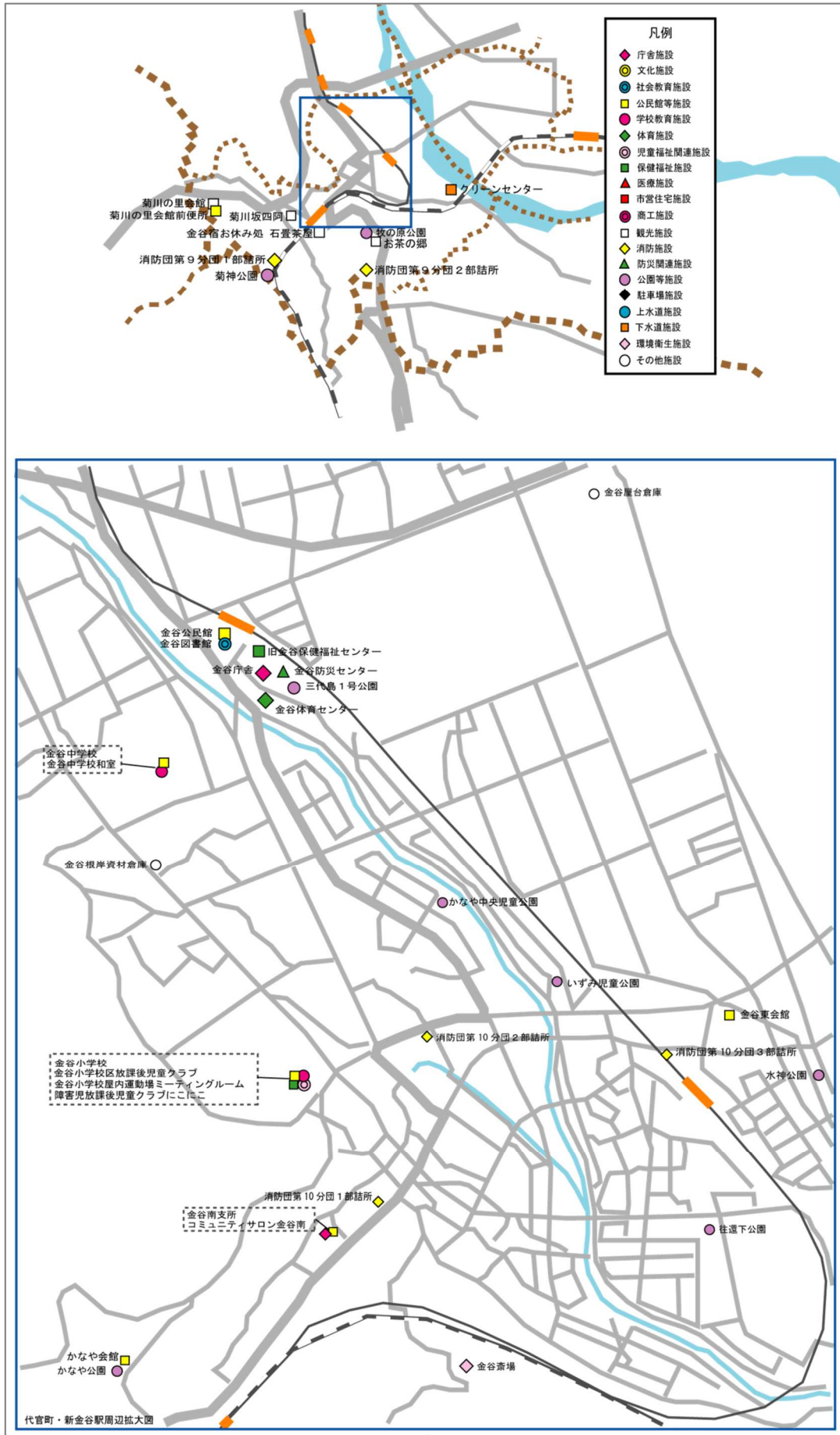


図6-2 地域内の公共施設の総延床面積及び地域内人口等一覧

項目	金谷地域	市全体
延床面積の合計	41,451.19㎡【11.5%】	360,534.65㎡
年少人口 (全人口に占める割合)	1,371人 (11.9%)	13,213人 (13.1%)
生産年齢人口 (全人口に占める割合)	6,607人 (57.3%)	59,950人 (59.3%)
高齢者人口 (全人口に占める割合)	3,560人 (30.9%)	27,796人 (27.7%)
合計人口 (市全体に占める割合)	11,538人【11.4%】	101,159人

※人口は平成26年3月末現在の住民基本台帳人口を記載しています。
 ※「延床面積の合計」の割合は、市が所有する公共施設の総延床面積に占める割合です
 ※年齢別人口に記載された割合は、全人口に占める割合を示しています
 ※内訳は、端数処理の関係で合計が100%とならないことがあります
 ※合計人口に示される割合は島田市の全人口に占める当該地域の人口の割合です

図6-3 配置状況（金谷地域）



(4) 公共施設の保有状況等

金谷地域には、39施設、建物数81棟、延床面積41,451.19㎡の公共施設を保有していますが、そのうち、築年数が30年以上経過している施設は9施設で全体の約23.1%を占めています。

また、避難地に指定されている施設は3施設、避難所に指定されている施設は7施設、救護所に指定されている施設は1施設となっています。

図6-4 公共施設一覧（金谷地域）

施設用途 (大分類)	施設用途 (小分類)	施設名称	延床面積 (㎡)	建築年	棟数	避難施設指定				
						災害対策本部	避難地	避難所	救護所	その他
庁舎施設	庁舎施設	金谷庁舎	3,528.03	昭和54年	7					
		金谷南支所	75.78	(平成21年)	(1)					
社会教育施設	図書館	金谷図書館	1,339.00	(平成17年)	(1)					
公民館等施設	公民館等	金谷公民館	1,490.98	平成17年	1			○		
	集会施設	かなや会館	412.25	昭和63年	1			○		
		コミュニティサロン金谷南	682.93	平成21年	1					
		金谷東会館	397.61	昭和63年	1			○		
		菊川の里会館	484.83	平成8年	1			○		
		金谷小学校屋内運動場ミーティングルーム	63.60	(昭和59年)	(1)					
		金谷中学校和室	95.00	(昭和50年)	(1)					
学校教育施設	小学校	金谷小学校	9,041.81	昭和58年	8		○	○	○	
	中学校	金谷中学校	9,725.18	昭和52年	20		○	○		
体育施設	体育施設	金谷体育センター	1,496.53	昭和59年	1					
児童福祉関連施設	児童施設	金谷小学校区放課後児童クラブ	140.78	平成24年	1					
保健福祉施設	福祉施設	旧金谷保健福祉センター	564.89	昭和57年	1					
	心身障害者援護施設	障害児放課後児童クラブにこここ	88.00		(1)					
市営住宅施設	市営住宅施設	根岸住宅	238.40	昭和39年	2					
観光施設	観光施設	お茶の郷	4,523.67	平成10年	5			○		
		金谷宿お休み処 石畳茶屋	368.61	平成6年	2					
		菊川坂四阿	24.85	平成13年	1					
		菊川の里会館前便所	24.24	平成9年	1					
消防施設	消防団車庫・詰所	消防団第9分団1部詰所	79.50	平成8年	1					
		消防団第9分団2部詰所	93.50	平成14年	1					
		消防団第10分団1部詰所	85.54	平成3年	1					
		消防団第10分団2部詰所	84.31	平成6年	1					
		消防団第10分団3部詰所	67.63	昭和57年	1					
防災関連施設	防災関連施設	金谷防災センター	374.95	平成10年	1					

施設用途 (大分類)	施設用途 (小分類)	施設名称	延床面積 (㎡)	建築年	棟数	避難施設指定				
						災害対策本部	避難地	避難所	救護所	その他
公園等 施設	公園等 施設	牧の原公園	52.71	平成6年	2					
		三代島1号公園	7.00	平成15年	1					
		水神公園	28.00	平成10年	3					
		往還下公園	4.99	平成22年	1					
		いずみ児童公園	5.96	昭和64年	1					
		かなや公園	31.50	平成元年	1					
		かなや中央児童公園	8.64	昭和63年	1					
		菊神公園	6.90	平成8年	1		○			
下水道 施設	下水道 施設	クリーンセンター	4,599.28	平成2年	5					
環境衛生 施設	斎場	金谷斎場	773.06	平成7年	3					
その他 施設	その他 施設	金谷根岸資材倉庫	243.35	昭和61年	1					
		金谷屋台倉庫	97.40	昭和62年	1					

7 五和地域

(1) 地域づくりの目標（島田市都市計画マスタープラン）

【将来目標】

自然や農地を守り、子育てしやすく、にぎわいのあるまち

【地域づくりのすがた】

①人の温かさを活かし、子育てしやすく住みやすいまち

良好な自然環境を背景に、感性豊かで創造力たくましい子供たちが育つ環境を充実していくとともに、人付き合いなど温かな人間関係を大切にするコミュニティに支えられさらに、安心安全で快適なまちを目指します。

②自然や農地を守り、バランスのとれた土地利用

自然環境豊かな大代川や里山、農地を保全し、新東名高速道路金谷インターチェンジ周辺の都市基盤整備や集落地の整備など開発と保全の区分を明確にしたバランスのとれた土地利用を進め、自然環境と共生し、美しい景観が育つまちを目指します。

③インターチェンジ・空港などを活かした、にぎわいのあるまち

新東名高速道路金谷インターチェンジの広域交通結節点としての優位性や豊富な水を活かした企業誘致、自然、農林業を活かした体験型観光への転換・育成を進めながら新たな就業の場を確保します。さらに、富士山静岡空港や川根温泉、長島ダム、南アルプス等へアクセスの向上を図り、人が集いにぎわいのあるまちを目指します。

(2) 公共施設の配置状況

五和地域には、庁舎施設 1 施設、文化施設 1 施設、公民館等施設 5 施設、学校教育施設 2 施設、体育施設 2 施設、児童福祉関連施設 1 施設、保健福祉施設 1 施設、消防施設 7 施設、公園等施設 3 施設の合計23施設、建物数42棟、延床面積14,894.61㎡が配置されています。

(3) 人口の推移

平成21年から26年にかけて人口は微減となっています。年少人口、生産年齢人口の割合が減少し、高齢者人口の割合が増加、28.6%まで上昇しています。

図7-1 五和地域の人口の推移(単位：人)

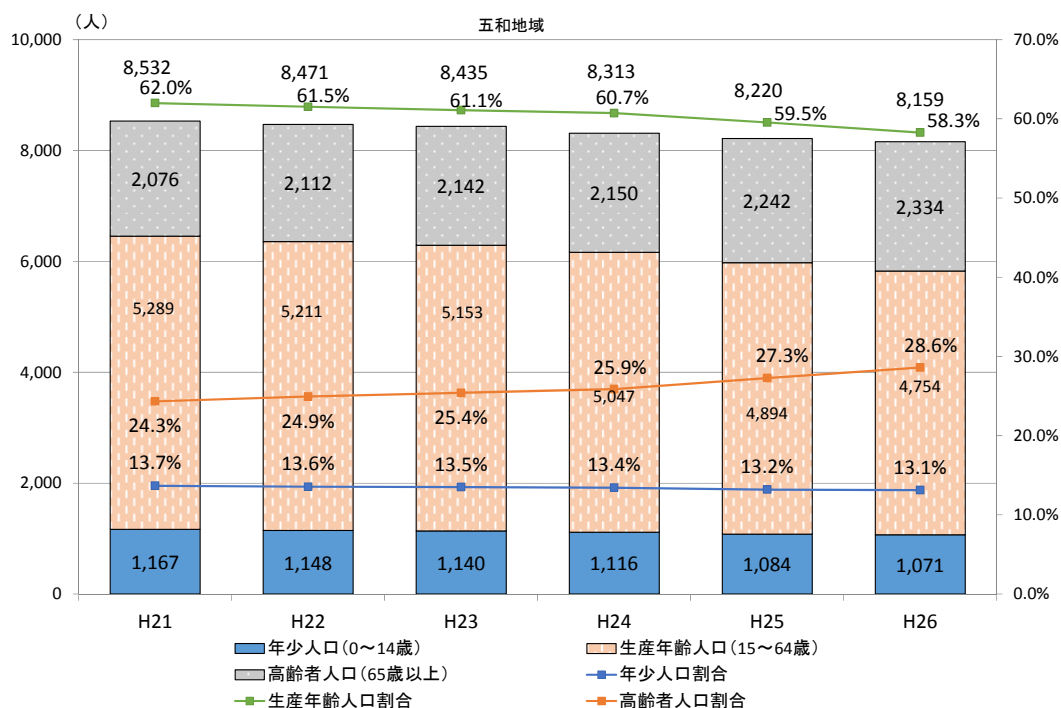


図7-2 地域内の公共施設の総延床面積及び地域内人口等一覧

項目	五和地域	市全体
延床面積の合計	14,894.61㎡【 4.1%】	360,534.65㎡
年少人口 (全人口に占める割合)	1,071人 (13.1%)	13,213人 (13.1%)
生産年齢人口 (全人口に占める割合)	4,754人 (58.3%)	59,950人 (59.3%)
高齢者人口 (全人口に占める割合)	2,334人 (28.6%)	27,796人 (27.7%)
合計人口 (市全体に占める割合)	8,159人【8.1%】	101,159人

※人口は平成26年3月末現在の住民基本台帳人口を記載しています。

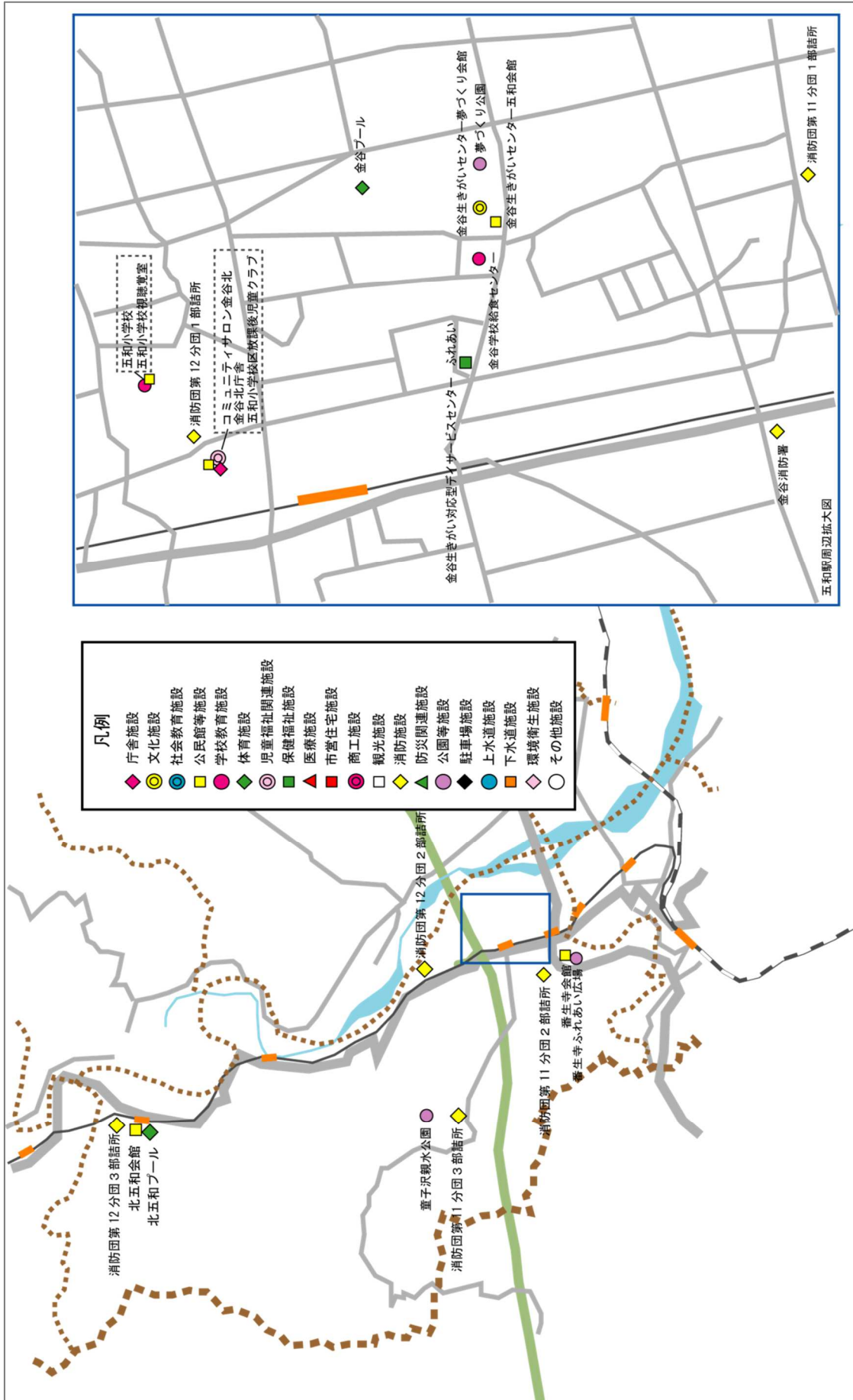
※「延床面積の合計」の割合は、市が所有する公共施設の総延床面積に占める割合です

※年齢別人口に記載された割合は、全人口に占める割合を示しています

※内訳は、端数処理の関係で合計が100%とならないことがあります

※合計人口に示される割合は島田市の全人口に占める当該地域の人口の割合です

図7-3 配置状況（五和地域）



(4) 公共施設の保有状況等

五和地域には、23施設、建物数42棟、延床面積14,894.61㎡の公共施設を保有していますが、そのうち、築年数が30年以上経過している施設は5施設で全体の約21.7%を占めています。

また、避難地に指定されている施設は2施設、避難所に指定されている施設は4施設となっています。

図7-4 公共施設一覧（五和地域）

施設用途 (大分類)	施設用途 (小分類)	施設名称	延床面積 (㎡)	建築年	棟数	避難施設指定				
						災害対策本部	避難地	避難所	救護所	その他
庁舎施設	庁舎施設	金谷北支所	225.25	(平成22年)	(1)					
文化施設	文化施設	金谷生きがいセンター夢づくり会館	3,907.96	平成4年	1			○		
公民館等 施設	集会施設	番生寺会館	269.25	昭和49年	1			○		
		金谷生きがいセンター五和会館	271.20	平成3年	1					
		コミュニティサロン金谷北	410.52	平成22年	1					
		北五和会館	370.85	平成2年	2			○		
		五和小学校視聴覚室	120.00	(昭和54年)	(1)					
学校教育 施設	小学校	五和小学校	6,095.62	昭和54年	11		○	○		
	その他 学校教育施設	金谷学校給食センター	749.22	昭和59年	2					
体育施設	体育施設	金谷プール	70.45	昭和63年	2					
		北五和プール	12.22	昭和48年	2					
児童福祉 関連施設	児童施設	五和小学校区放課後児童クラブ	96.53	(平成22年)	(1)					
保健福祉 施設	福祉施設	金谷生きがい対応型 デイサービスセンター ふれあい	221.86	平成13年	1					
消防施設	消防署	金谷消防署	1,324.29	平成6年	3					
	消防団車庫 ・詰所	消防団第11分団 1部詰所	84.45	平成14年	1					
		消防団第11分団 2部詰所	71.87	昭和60年	1					
		消防団第11分団 3部詰所	102.60	平成20年	1					
		消防団第12分団 1部詰所	71.21	平成3年	1					
		消防団第12分団 2部詰所	70.98	平成5年	1					
		消防団第12分団 3部詰所	127.17	平成5年	1					
公園等 施設	公園等 施設	童子沢親水公園	201.11	平成2年	7					
		夢づくり公園	9.00	平成5年	1		○			
		番生寺ふれあい広場	11.00	平成6年	1					

8 北部地域（大津地域）

(1) 地域づくりの目標（島田市都市計画マスタープラン）

【将来目標】

自然がたくさん花と民話の里

【地域づくりのすがた】

① 2つの集落地域の特性を活かした里

大津地域は、市街地近郊地区と中山間地区の特性の異なる2つの地域が一体となり、森林、河川、農地などの緑地に縁取られた既存集落と新規住宅が調和した里づくりを目指します。

(2) 公共施設の配置状況

北部地域（大津地域）には、公民館等施設2施設、学校教育施設1施設、体育施設1施設、保健福祉施設3施設、医療施設2施設、市営住宅施設1施設、観光施設4施設、消防施設3施設、公園等施設3施設の合計20施設、建物数72棟、延床面積67,617.94㎡が配置されています。

(3) 人口の推移

平成21年から平成26年にかけて、人口は微増となっています。世代構成もほぼ横ばいに推移しています。

図8-1 北部地域（大津地域）の人口の推移(単位：人)

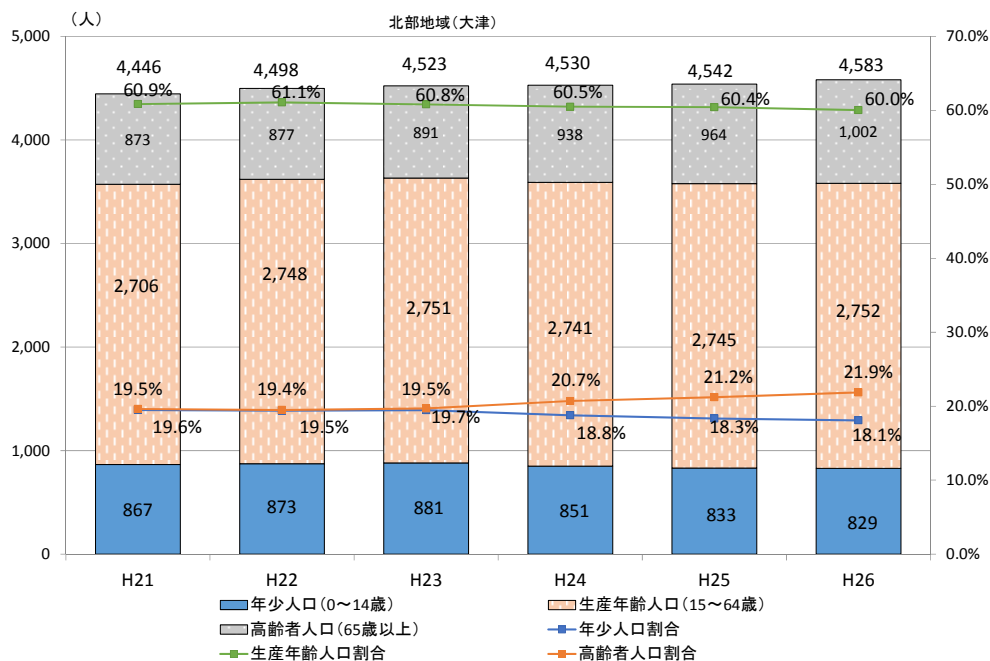


図8-2 地域内の公共施設の総延床面積及び地域内人口等一覧

項目	北部地域 (大津地域)	市全体
延床面積の合計	67,617.94㎡【18.8%】	360,534.65㎡
年少人口 (全人口に占める割合)	829人 (18.1%)	13,213人 (13.1%)
生産年齢人口 (全人口に占める割合)	2,752人 (60.0%)	59,950人 (59.3%)
高齢者人口 (全人口に占める割合)	1,002人 (21.9%)	27,796人 (27.7%)
合計人口 (市全体に占める割合)	4,583人【4.5%】	101,159人

※人口は平成26年3月末現在の住民基本台帳人口を記載しています。

※「延床面積の合計」の割合は、市が所有する公共施設の総延床面積に占める割合です

※年齢別人口に記載された割合は、全人口に占める割合を示しています

※内訳は、端数処理の関係で合計が100%とならないことがあります

※合計人口に示される割合は島田市の全人口に占める当該地域の人口の割合です

図8-3 配置状況（北部地域：大津地域）



(4) 公共施設の保有状況等

北部地域（大津地域）には、20施設、建物数72棟、延床面積67,617.94㎡の公共施設を保有していますが、そのうち、築年数が30年以上経過している施設は3施設で全体の約15.0%を占めています。

また、避難地に指定されている施設は1施設、避難所に指定されている施設は3施設となっています。

図8-4 公共施設一覧（北部地域：大津地域）

施設用途 (大分類)	施設用途 (小分類)	施設名称	延床面積 (㎡)	建築年	棟数	避難施設指定				
						災害対策本部	避難地	避難所	救護所	その他
公民館等 施設	公民館等	大津農村環境改善センター	995.00	昭和63年	1			○		
	集会施設	大草住宅集会場	81.57	平成18年	1					
学校教育 施設	小学校	大津小学校	3,941.90	昭和54年	4		○	○		
体育施設	体育施設	総合スポーツセンターローズアリーナ	9,654.51	平成22年	1					
保健福祉 施設	福祉施設	養護老人ホームぎんもくせい	2,267.79	平成13年	5					
	心身障害者 援護施設	こども発達支援センターふわり	909.90	平成20年	1			○		
	その他 保健福祉施設	看護専門学校	3,023.20	昭和63年	2					
医療施設	医療施設	島田市民病院	36,865.08	昭和53年	23					
		島田市民病院医師住宅（北住宅）	1,071.30	昭和62年	1					
市営住宅 施設	市営住宅 施設	大草住宅	6,373.77	平成18年	4					
観光施設	観光施設	ミニ鉄道	42.03	平成23年	2					
		千葉山展望台	32.06	昭和62年	2					
		千葉山どうだん原観光公衆便所	3.31	平成13年	1					
		千葉山智満寺観光公衆便所	12.15	昭和56年	1					
消防施設	消防団車庫 ・詰所	消防団第5分団1部詰所	65.59	昭和60年	1					
		消防団第5分団2部詰所	73.46	平成2年	1					
		消防団第5分団2部可般ポンプ置場	29.75	平成2年	1					
公園等 施設	公園等 施設	中央公園	320.18	平成10年	12					
		ばらの丘公園	1,847.69	平成4年	7					
		大草池公園	7.70	平成7年	1					

9 北部地域（大長地域）

(1) 地域づくりの目標（島田市都市計画マスタープラン）

【将来目標】

自然を守り育て、ふれあいを大切にする里

【地域づくりのすがた】

①伊太・相賀・神鶴地区の特性を活かした里

大長地域は伊太地区、相賀地区と神座、鶴網地区で構成され、それぞれの地区の特性を発揮するとともに、恵まれた自然環境と共存する居住環境の形成を目指します。

(2) 公共施設の配置状況

北部地域（大長地域）には、公民館等施設 2 施設、学校教育施設 6 施設、体育施設 1 施設、児童福祉関連施設 1 施設、保健福祉施設 2 施設、市営住宅施設 2 施設、観光施設 2 施設、消防施設 2 施設、防災関連施設 1 施設、公園等施設 2 施設、下水道施設 2 施設、環境衛生施設 2 施設の合計25施設、建物数65棟、延床面積28,596.70㎡が配置されています。

(3) 人口の推移

平成21年から26年にかけて約300人減少しています。年少人口、生産年齢人口の割合が減少し、高齢者人口の割合が増加、28.1%まで上昇しています。

図9-1 北部地域（大長地域）の人口の推移(単位：人)

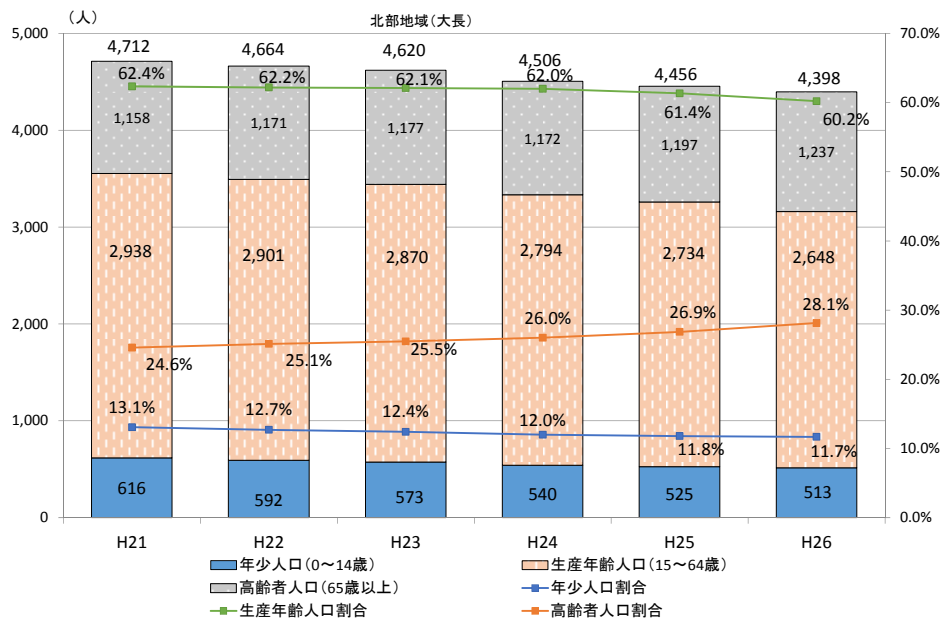
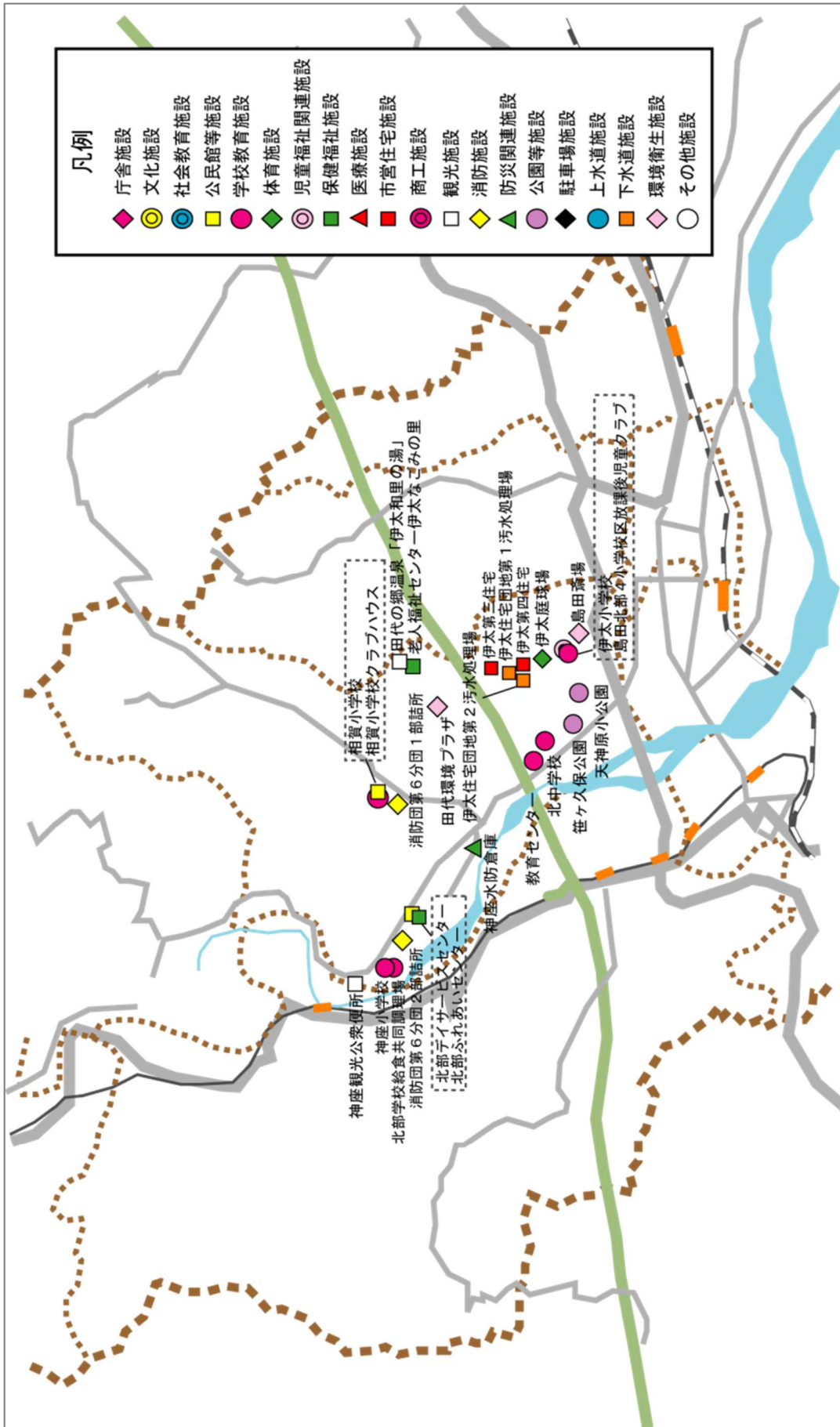


図9-2 地域内の公共施設の総延床面積及び地域内人口等一覧

項目	北部地域 (大長地域)	市全体
延床面積の合計	28,596.70㎡【 7.9%】	360,534.65㎡
年少人口 (全人口に占める割合)	513人 (11.7%)	13,213人 (13.1%)
生産年齢人口 (全人口に占める割合)	2,648人 (60.2%)	59,950人 (59.3%)
高齢者人口 (全人口に占める割合)	1,237人 (28.1%)	27,796人 (27.7%)
合計人口 (市全体に占める割合)	4,398人【 4.3%】	101,159人

※人口は平成26年3月末現在の住民基本台帳人口を記載しています。
 ※「延床面積の合計」の割合は、市が所有する公共施設の総延床面積に占める割合です
 ※年齢別人口に記載された割合は、全人口に占める割合を示しています
 ※内訳は、端数処理の関係で合計が100%とならないことがあります
 ※合計人口に示される割合は島田市の全人口に占める当該地域の人口の割合です

図9-3 配置状況（北部地域：大長地域）



(4) 公共施設の保有状況等

北部地域（大長地域）には、25施設、建物数65棟、延床面積28,596.70㎡の公共施設を保有していますが、そのうち、築年数が30年以上経過している施設は13施設で全体の約52.0%を占めています。

また、避難地に指定されている施設は4施設、避難所に指定されている施設は6施設となっています。

図9-4 公共施設一覧（北部地域：大長地域）

施設用途 (大分類)	施設用途 (小分類)	施設名称	延床面積 (㎡)	建築年	棟数	避難施設指定				
						災害対策本部	避難地	避難所	救護所	その他
公民館等 施設	公民館等	北部ふれあいセンター	530.95	平成9年	1			○		
	集会施設	相賀小学校クラブハウス	111.78	(昭和53年)	(1)					
学校教育 施設	小学校	伊太小学校	3,204.00	昭和57年	6		○	○		
		相賀小学校	1,995.22	昭和53年	6		○	○		
		神座小学校	2,399.00	昭和56年	5		○	○		
	中学校	北中学校	2,927.00	昭和60年	10		○	○		
	その他 学校教育施設	北部学校給食共同調理場	240.00	昭和41年	3					
		教育センター	499.00	昭和61年	1			○		
体育施設	体育施設	伊太庭球場	14.55	昭和55年	1					
児童福祉 関連施設	児童施設	島田北部4小学校区放課後児童クラブ	66.00	(平成20年)	(1)					
保健福祉 施設	福祉施設	老人福祉センター伊太なごみの里	541.93	平成21年	1					
		北部デイサービスセンター	199.45		(1)					
市営住宅 施設	市営住宅 施設	伊太第三住宅	1,024.80	昭和47年	5					
		伊太第四住宅	1,111.20	昭和48年	3					
観光施設	観光施設	田代の郷温泉「伊太和里の湯」	2,029.94	平成21年	2					
		神座観光公衆便所	25.20	平成3年	1					
消防施設	消防団車庫 ・詰所	消防団第6分団1部詰所	72.00	昭和63年	1					
		消防団第6分団2部詰所	72.00	昭和59年	1					
防災関連 施設	防災関連 施設	神座水防倉庫	33.00	平成4年	1					
公園等 施設	公園等 施設	天神原小公園	43.32	昭和56年	2					
		笹ヶ久保公園	5.94	昭和38年	1					
下水道 施設	下水道 施設	伊太住宅団地第1汚水処理場	116.40	昭和47年	1					
		伊太住宅団地第2汚水処理場	99.60	昭和53年	1					
環境衛生 施設	処理施設	田代環境プラザ	9,174.81	平成18年	6					
	斎場	島田斎場	2,059.61	平成3年	6					

10 北部地域（伊久身地域）

(1) 地域づくりの目標（島田市都市計画マスタープラン）

【将来目標】

伊久身川と森を活かした体験の里

【地域づくりのすがた】

①地域の特性を活かした体験の里

12の集落がある伊久身地域を、「体験」をキーワードに1つの地域と捉え、自然、歴史、産業など地域資源を最大限活かし、それぞれの機能を発揮するとともに、有機的なネットワークの形成を図る里づくりを目指します。

(2) 公共施設の配置状況

北部地域（伊久身地域）には、社会教育施設1施設、公民館等施設1施設、学校教育施設1施設、保健福祉施設1施設、商工施設1施設、観光施設4施設、消防施設8施設の合計17施設、建物数27棟、延床面積5,489.82㎡が配置されています。

(3) 人口の推移

平成21年から26年にかけて、既に人口は減少しています。生産年齢人口の割合が減少し、高齢者人口の割合が増加しています。年少人口はほぼ横ばいに推移しています。

図10-1 北部地域（伊久身地域）の人口の推移(単位：人)

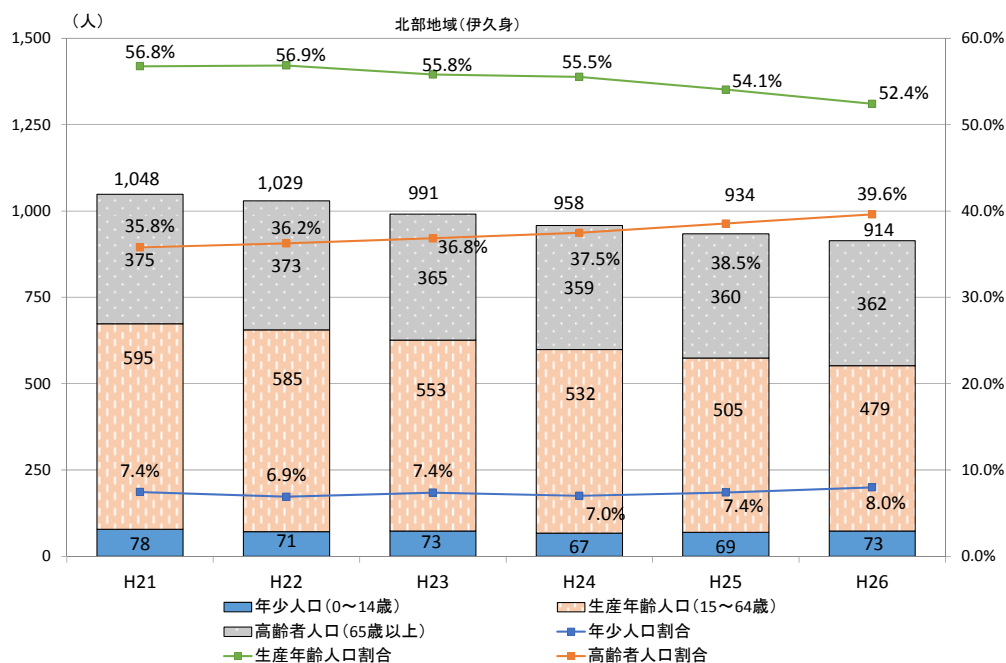


図10-2 地域内の公共施設の総延床面積及び地域内人口等一覧

項目	北部地域 (伊久身地域)	市全体
延床面積の合計	5,489.82㎡【 1.5%】	360,534.65㎡
年少人口 (全人口に占める割合)	73人 (8.0%)	13,213人 (13.1%)
生産年齢人口 (全人口に占める割合)	479人 (52.4%)	59,950人 (59.3%)
高齢者人口 (全人口に占める割合)	362人 (39.6%)	27,796人 (27.7%)
合計人口 (市全体に占める割合)	914人【 5.3%】	101,159人

※人口は平成26年3月末現在の住民基本台帳人口を記載しています。

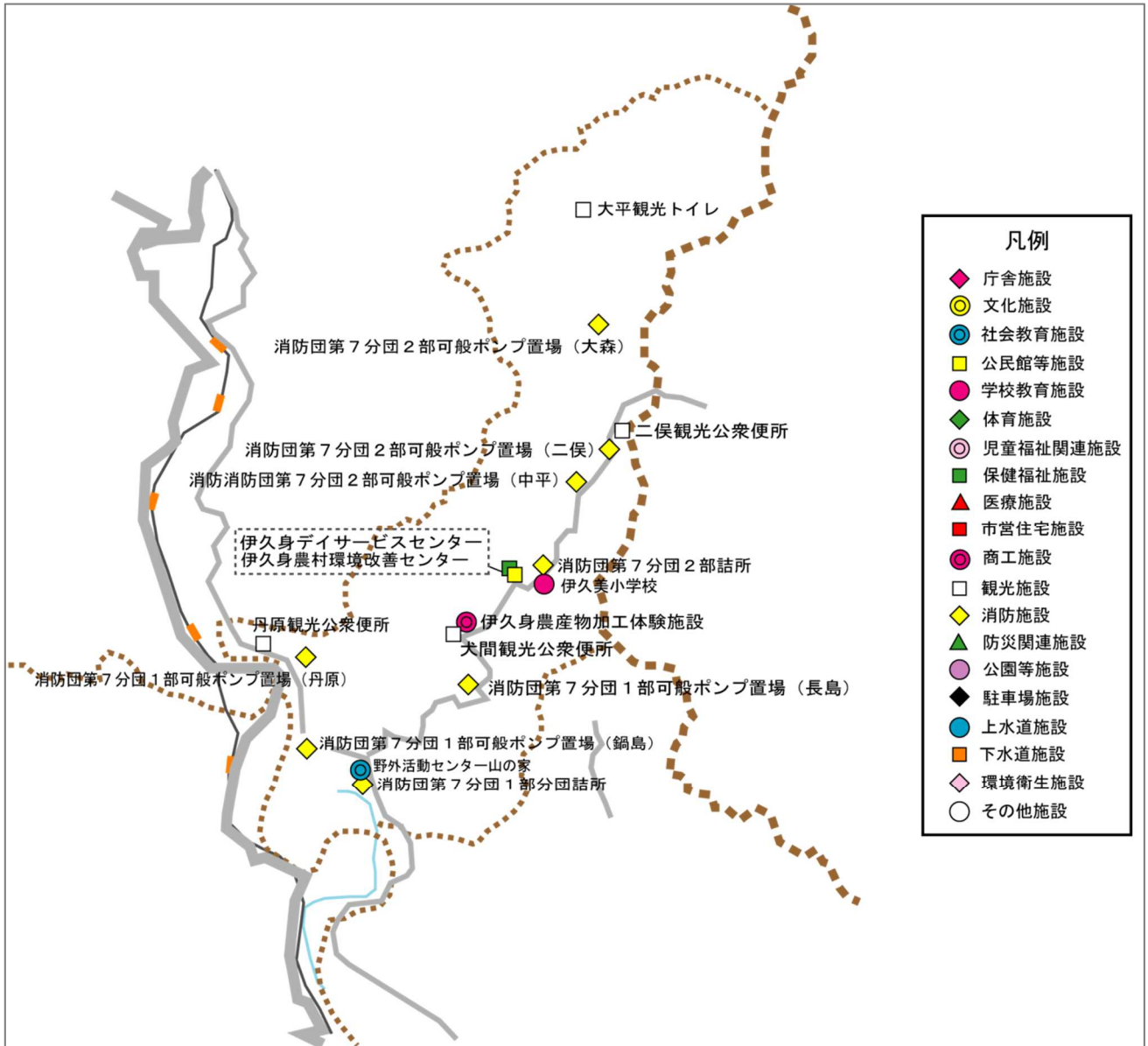
※「延床面積の合計」の割合は、市が所有する公共施設の総延床面積に占める割合です

※年齢別人口に記載された割合は、全人口に占める割合を示しています

※内訳は、端数処理の関係で合計が100%とならないことがあります

※合計人口に示される割合は島田市の全人口に占める当該地域の人口の割合です

図10-3 配置状況（北部地域：伊久身地域）



(4) 公共施設の保有状況等

北部地域（伊久身地域）には、17施設、建物数27棟、延床面積5,489.82㎡の公共施設を保有していますが、そのうち、築年数が30年以上経過している施設は2施設で全体の約11.8%を占めています。

また、避難地に指定されている施設は2施設、避難所に指定されている施設は4施設となっています。

図10-4 公共施設一覧（北部地域：伊久身地域）

施設用途 (大分類)	施設用途 (小分類)	施設名称	延床面積 (㎡)	建築年	棟数	避難施設指定				
						災害対策本部	避難地	避難所	救護所	その他
社会教育施設	小学校	野外活動センター山の家	1,871.73	昭和59年	8		○	○		
公民館等施設	公民館等	伊久身農村環境改善センター	449.00	昭和59年	1			○		
学校教育施設	小学校	伊久美小学校	2,278.00	昭和60年	5		○	○		
保健福祉施設	福祉施設	伊久身デイサービスセンター	110.00		(1)					
商工施設	商工施設	伊久身農産物加工体験施設	515.78	平成12年	1			○		
観光施設	観光施設	大間観光公衆便所	19.87	平成11年	1					
		丹原観光公衆便所	17.10	平成6年	1					
		二俣観光公衆便所	17.64	平成17年	1					
		大平観光トイレ	13.90		1					
消防施設	消防団車庫・詰所	消防団第7分団1部詰所	72.00	平成4年	1					
		消防団第7分団1部可般ポンプ置場(長島)	9.90	平成4年	1					
		消防団第7分団1部可般ポンプ置場(鍋島)	9.90	平成4年	1					
		消防団第7分団1部可般ポンプ置場(丹原)	9.90	平成4年	1					
		消防団第7分団2部詰所	72.00	平成3年	1					
		消防団第7分団2部可般ポンプ置場(二俣)	3.30	平成3年	1					
		消防団第7分団2部可般ポンプ置場(中平)	9.90	平成3年	1					
		消防団第7分団2部可般ポンプ置場(大森)	9.90	平成3年	1					

11 北部地域（川根地域）

(1) 地域づくりの目標（島田市都市計画マスタープラン）

【将来目標】

いきいきが実感できる桜の映えるまち

【地域づくりのすがた】

川根地域は、大井川の両岸に広がる中山間地域で、右岸は家山と抜里・葛籠、左岸は身成と笹間の4つの地区に分かれています。

地域づくりは、「いきいきが実感できる桜の映えるまち」を地域の将来像とし、次の3つの基本方針により、各地区の特性を活かした地域づくりを目指します。

- ①人にやさしく安心して健やかに暮らしていけるまち
- ②自然を守り、自然を活かし、自然と触れ合えるまち
- ③桜、温泉・野守の池などの地域資源を活用したにぎわいのあるまち

(2) 公共施設の配置状況

北部地域（川根地域）には、庁舎施設1施設、文化施設2施設、社会教育施設2施設、公民館等施設9施設、学校教育施設3施設、体育施設3施設、児童福祉関連施設3施設、保健福祉施設5施設、市営住宅施設6施設、商工施設3施設、観光施設10施設、消防施設16施設、防災関連施設4施設、公園等施設4施設、環境衛生施設1施設、その他施設2施設の合計74施設、建物数148棟、延床面積35,178.15㎡が配置されています。

(3) 人口の推移

平成21年から26年にかけて人口は既に減少しており、5年間で約600人減少となっています。年少人口、生産年齢人口の割合が減少し、高齢者人口の割合が増加、39.0%まで上昇しています。

図11-1 北部地域（川根地域）の人口の推移(単位：人)

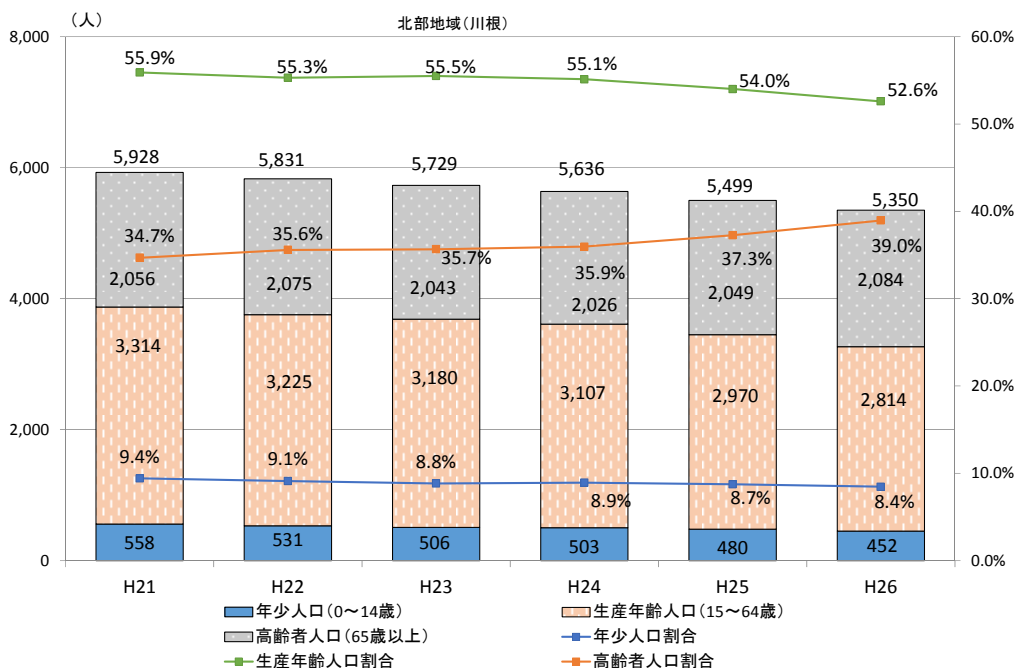


図11-2 地域内の公共施設の総延床面積及び地域内人口等一覧

項目	北部地域 (川根地域)	市全体
延床面積の合計	35,178.15㎡【 9.8%】	360,534.65㎡
年少人口 (全人口に占める割合)	452人 (8.4%)	13,213人 (13.1%)
生産年齢人口 (全人口に占める割合)	2,814人 (52.6%)	59,950人 (59.3%)
高齢者人口 (全人口に占める割合)	2,084人 (39.0%)	27,796人 (27.7%)
合計人口 (市全体に占める割合)	5,350人【 5.3%】	101,159人

※人口は平成26年3月末現在の住民基本台帳人口を記載しています。

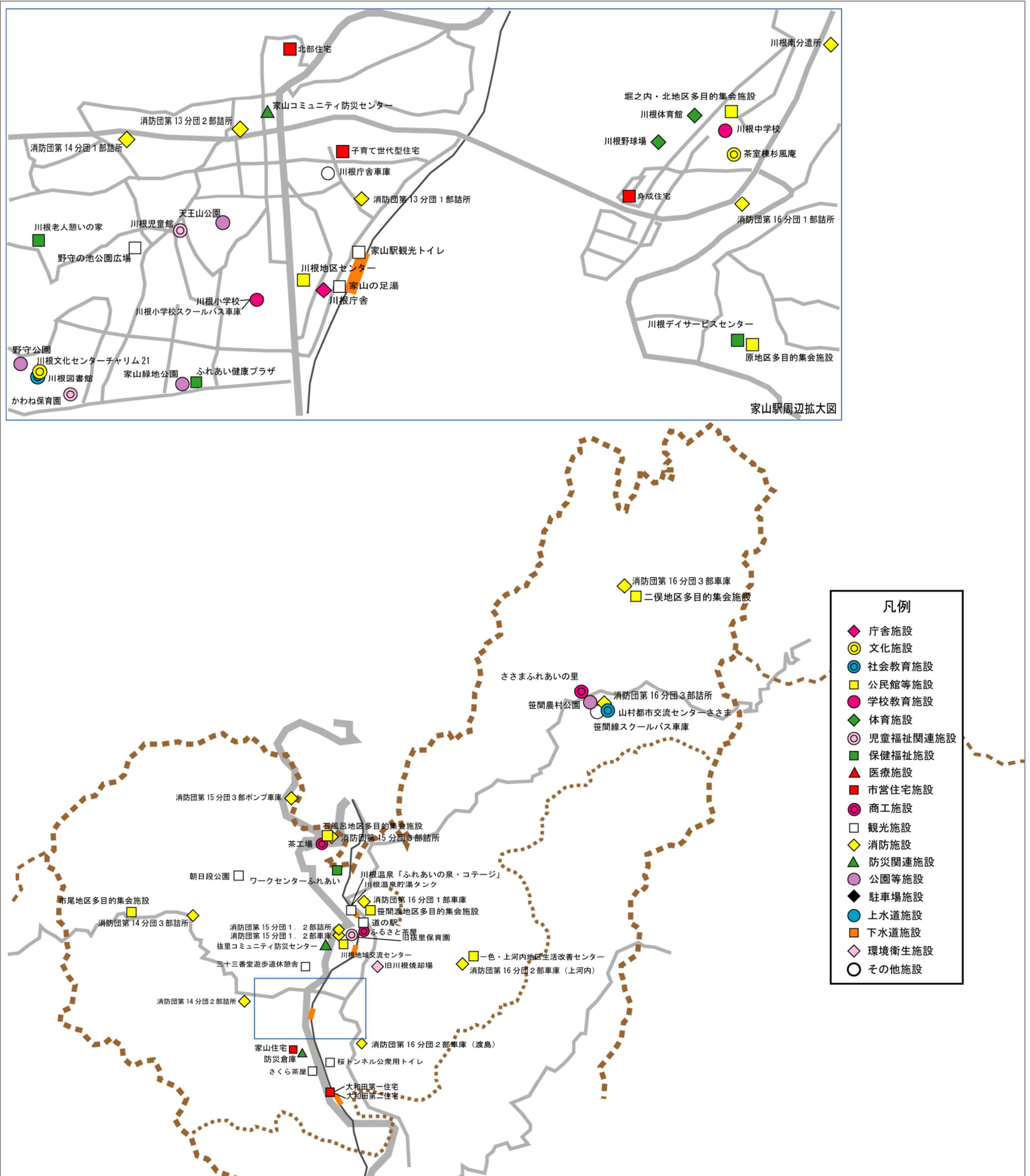
※「延床面積の合計」の割合は、市が所有する公共施設の総延床面積に占める割合です

※年齢別人口に記載された割合は、全人口に占める割合を示しています

※内訳は、端数処理の関係で合計が100%とならないことがあります

※合計人口に示される割合は島田市の全人口に占める当該地域の人口の割合です

図11-3 配置状況（北部地域：川根地域）



(4) 公共施設の保有状況等

北部地域（川根地域）には、74施設、建物数148棟、延床面積35,178.15㎡の公共施設を保有していますが、そのうち、築年数が30年以上経過している施設は20施設で全体の約27.0%を占めています。

また、避難地に指定されている施設は5施設、避難所に指定されている施設は10施設、救護所に指定されている施設は1施設となっています。

図11-4 公共施設一覧（北部地域：川根地域）

施設用途 (大分類)	施設用途 (小分類)	施設名称	延床面積 (㎡)	建築年	棟数	避難施設指定				
						災害対策本部	避難地	避難所	救護所	その他
庁舎施設	庁舎施設	川根庁舎	793.44	平成20年	1					
文化施設	文化施設	川根文化センターチャリム21	3,223.74	平成6年	1		○	○		
		茶室棟杉風庵	124.09	平成3年	1					
社会教育施設	社会教育施設	山村都市交流センターささま	1,629.54	昭和40年	3		○	○		
	図書館	川根図書館	207.00	(平成6年)	(1)					
公民館等施設	公民館等	川根地区センター	875.05	昭和57年	1					
	集会施設	川根地域交流センター	440.55	平成9年	1		○	○		
		一色・上河内地区生活改善センター	131.76	昭和50年	1					
		堀之内・北地区多目的集会施設	208.80	昭和56年	1					
		二俣地区多目的集会施設	153.74	昭和56年	1			○		
		原地区多目的集会施設	151.34	昭和58年	1			○		
		石風呂呂地区多目的集会施設	156.16	昭和61年	1					
		市尾地区多目的集会施設	73.55	昭和62年	1					
笹間渡地区多目的集会施設	142.12	平成5年	1							
学校教育施設	小学校	川根小学校	5,102.00	昭和45年	8		○	○	○	
	中学校	川根中学校	4,553.00	平成2年	7		○	○		
	その他学校教育施設	川根小学校スクールバス車庫	140.00	昭和57年	1					
体育施設	体育施設	川根体育館	1,727.00	平成16年	1			○		
		川根野球場	52.00	平成20年	3					
		家山ふれあいスポーツ広場	50.00	平成20年	1					
児童福祉関連施設	保育園	かわね保育園	1,408.79	平成16年	1			○		
		旧抜里保育園	419.70	昭和61年	1					
	児童施設	川根児童館	219.04	昭和60年	1					
保健福祉施設	福祉施設	ふれあい健康プラザ	325.44	平成14年	1					
		川根老人憩いの家	320.60	昭和51年	1			○		
		生きいきサロンさくら	81.15		(1)					
		川根デイサービスセンター	376.96	平成12年	1					
	心身障害者援護施設	ワークセンターふれあい	196.65	平成13年	2					

施設用途 (大分類)	施設用途 (小分類)	施設名称	延床面積 (㎡)	建築年	棟数	避難施設指定				
						災害対策本部	避難地	避難所	救護所	その他
市営住宅 施設	市営住宅 施設	家山住宅	320.70	昭和31年	10					
		北部住宅	468.12	昭和39年	7					
		大和田第一住宅	346.50	昭和43年	6					
		大和田第二住宅	604.80	昭和45年	5					
		身成住宅	1,721.76	平成元年	12					
		子育て世代型住宅	1,170.07	平成22年	1					
商工施設	商工施設	ふるさと茶屋	52.13	平成5年	1					
		ささまふれあいの里	149.10	平成15年	1					
		茶工場	40.00	昭和37年	1					
観光施設	観光施設	川根温泉「ふれあいの泉・コテージ」	3,852.82	平成10年	13					
		川根温泉貯湯タンク	33.17	平成25年	1					
		朝日段公園	34.89	平成6年	3					
		道の駅	130.35	平成11年	2					
		野守の池公園広場	75.35	平成11年	3					
		家山の足湯	32.29	平成19年	1					
		さくら茶屋	33.12	平成5年	1					
		家山駅観光トイレ	21.51	平成19年	1					
		桜トンネル公衆用トイレ	30.00	平成10年	1					
三十三番堂遊歩道休憩舎	16.00	平成7年	1							
消防施設	消防署	川根南分遣所	586.03	平成10年	3					
	観光施設	消防団第13分団 1部詰所	87.21	平成元年	1					
		消防団第13分団 2部詰所	74.52	平成11年	1					
		消防団第14分団 1部詰所	76.57	平成2年	1					
		消防団第14分団 2部詰所	94.36	平成5年	1					
		消防団第14分団 3部詰所	122.04	昭和63年	1					
		消防団第15分団 1. 2部詰所	64.47	平成26年	1					
		消防団第15分団 1. 2部車庫	49.50	平成19年	1					
		消防団第15分団 3部詰所	89.39	平成3年	1					
		消防団第15分団 3部ポンプ車庫	46.20	昭和47年	1					
		消防団第16分団 1部詰所	96.88	昭和62年	1					
		消防団第16分団 1部車庫	36.00	昭和59年	1					
		消防団第16分団 1部車庫	36.00	昭和59年	1					
		消防団第16分団 2部車庫 (上河内)	36.00	平成元年	1					
		消防団第16分団 2部車庫 (渡島)	21.00	昭和56年	1					
		消防団第16分団 3部詰所	87.84	平成2年	1					
消防団第16分団 3部車庫	70.50	昭和62年	1							
防災関連 施設	防災関連 施設	家山コミュニティ防災センター	298.71	平成2年	1					
		抜里コミュニティ防災センター	206.40	昭和60年	1					
		家山水防倉庫	58.00	昭和51年	1					

施設用途 (大分類)	施設用途 (小分類)	施設名称	延床面積 (㎡)	建築年	棟数	避難施設指定				
						災害対策本部	避難地	避難所	救護所	その他
防災関連施設	防災関連施設	防災倉庫	116.00	昭和63年	1					
公園等施設	公園等施設	天王山公園	38.01	平成20年	2					
		野守公園	56.03	平成20年	1					
		家山緑地公園	35.25	平成20年	1					
		笹間農村公園	13.30	平成19年	1					
環境衛生施設	処理施設	旧川根焼却場	134.19	昭和47年	4					
その他施設	その他施設	川根庁舎車庫	131.86		1					
		笹間線スクールバス車庫	36.00	平成19年	1					

総括

平成25年度末（平成26年3月）現在の公共施設数、棟数及び延床面積並びに1人当たり公共施設保有面積の地域別内訳は、次のとおりです。

表12 公共施設地域別内訳

区分		施設数	棟数	延床面積 (㎡)	人口 (人)	1人当たり面積 (㎡/人)
中心地域	東部居住地域	42	88	60,058.95	15,067	3.99
	西部居住地域	30	94	33,301.78	14,286	2.33
	南部居住地域	21	53	22,049.01	8,545	2.58
六合地域		26	55	25,874.04	15,475	1.67
初倉地域		21	57	26,022.46	12,844	2.03
金谷地域		39	81	41,451.19	11,538	3.59
五和地域		23	42	14,894.61	8,159	1.83
北部地域	大津地域	20	72	67,617.94	4,583	14.75
	大長地域	25	65	28,596.70	4,398	6.50
	伊久身地域	17	27	5,489.82	914	6.01
	川根地域	74	148	35,178.15	5,350	6.58
計		338	782	360,534.65	101,159	3.56

島田市公共施設白書 別冊

発行：島田市

編集：島田市企画部企画課

発行年月日：平成27年3月31日