

10 北部地域（伊久身地域）

(1) 地域づくりの目標（島田市都市計画マスタープラン）

【将来目標】

伊久身川と森を活かした体験の里

【地域づくりのすがた】

①地域の特性を活かした体験の里

12の集落がある伊久身地域を、「体験」をキーワードに1つの地域と捉え、自然、歴史、産業など地域資源を最大限活かし、それぞれの機能を発揮するとともに、有機的なネットワークの形成を図る里づくりを目指します。

(2) 公共施設の配置状況

北部地域（伊久身地域）には、社会教育施設1施設、公民館等施設1施設、学校教育施設1施設、保健福祉施設1施設、商工施設1施設、観光施設4施設、消防施設8施設の合計17施設、建物数27棟、延床面積5,489.82㎡が配置されています。

(3) 人口の推移

平成21年から26年にかけて、既に人口は減少しています。生産年齢人口の割合が減少し、高齢者人口の割合が増加しています。年少人口はほぼ横ばいに推移しています。

図10-1 北部地域（伊久身地域）の人口の推移(単位：人)

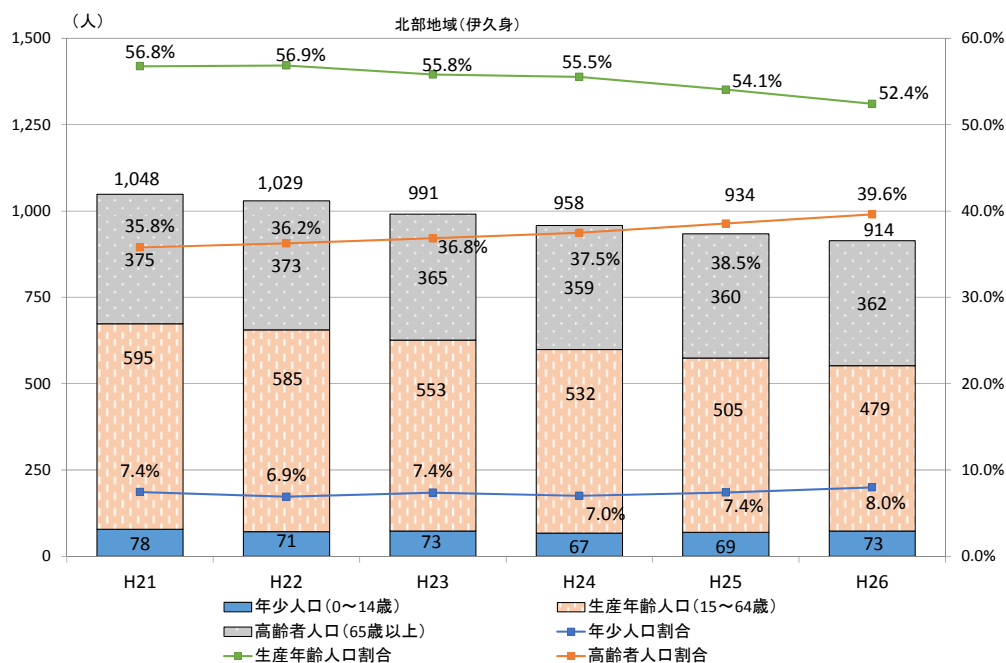


図10-2 地域内の公共施設の総延床面積及び地域内人口等一覧

項目	北部地域 (伊久身地域)	市全体
延床面積の合計	5,489.82㎡【 1.5%】	360,534.65㎡
年少人口 (全人口に占める割合)	73人 (8.0%)	13,213人 (13.1%)
生産年齢人口 (全人口に占める割合)	479人 (52.4%)	59,950人 (59.3%)
高齢者人口 (全人口に占める割合)	362人 (39.6%)	27,796人 (27.7%)
合計人口 (市全体に占める割合)	914人【 5.3%】	101,159人

※人口は平成26年3月末現在の住民基本台帳人口を記載しています。

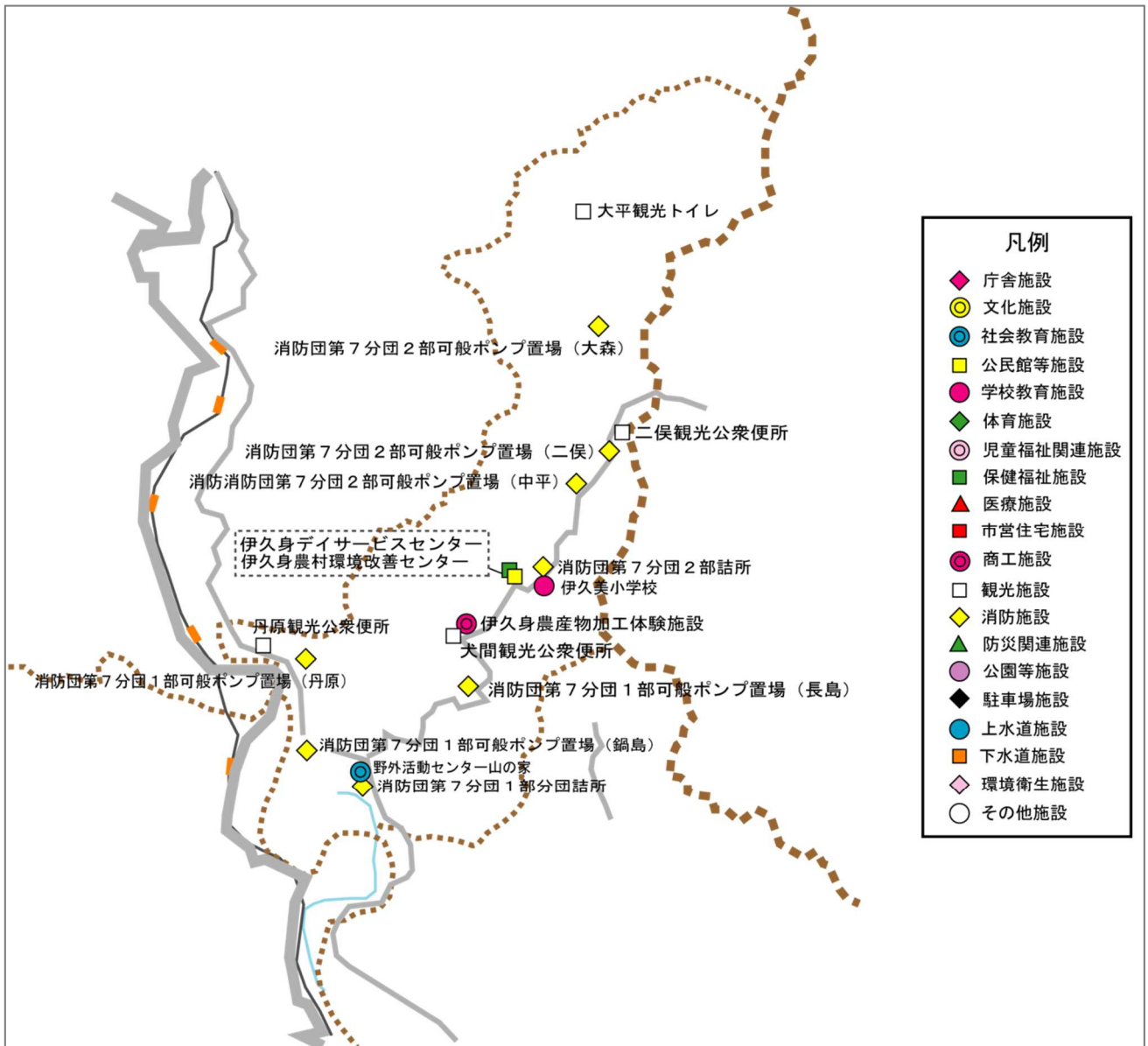
※「延床面積の合計」の割合は、市が所有する公共施設の総延床面積に占める割合です

※年齢別人口に記載された割合は、全人口に占める割合を示しています

※内訳は、端数処理の関係で合計が100%とならないことがあります

※合計人口に示される割合は島田市の全人口に占める当該地域の人口の割合です

図10-3 配置状況（北部地域：伊久身地域）



(4) 公共施設の保有状況等

北部地域（伊久身地域）には、17施設、建物数27棟、延床面積5,489.82㎡の公共施設を保有していますが、そのうち、築年数が30年以上経過している施設は2施設で全体の約11.8%を占めています。

また、避難地に指定されている施設は2施設、避難所に指定されている施設は4施設となっています。

図10-4 公共施設一覧（北部地域：伊久身地域）

施設用途 (大分類)	施設用途 (小分類)	施設名称	延床面積 (㎡)	建築年	棟数	避難施設指定				
						災害対策本部	避難地	避難所	救護所	その他
社会教育施設	小学校	野外活動センター山の家	1,871.73	昭和59年	8		○	○		
公民館等施設	公民館等	伊久身農村環境改善センター	449.00	昭和59年	1			○		
学校教育施設	小学校	伊久美小学校	2,278.00	昭和60年	5		○	○		
保健福祉施設	福祉施設	伊久身デイサービスセンター	110.00		(1)					
商工施設	商工施設	伊久身農産物加工体験施設	515.78	平成12年	1			○		
観光施設	観光施設	大間観光公衆便所	19.87	平成11年	1					
		丹原観光公衆便所	17.10	平成6年	1					
		二俣観光公衆便所	17.64	平成17年	1					
		大平観光トイレ	13.90		1					
消防施設	消防団車庫・詰所	消防団第7分団1部詰所	72.00	平成4年	1					
		消防団第7分団1部可般ポンプ置場(長島)	9.90	平成4年	1					
		消防団第7分団1部可般ポンプ置場(鍋島)	9.90	平成4年	1					
		消防団第7分団1部可般ポンプ置場(丹原)	9.90	平成4年	1					
		消防団第7分団2部詰所	72.00	平成3年	1					
		消防団第7分団2部可般ポンプ置場(二俣)	3.30	平成3年	1					
		消防団第7分団2部可般ポンプ置場(中平)	9.90	平成3年	1					
		消防団第7分団2部可般ポンプ置場(大森)	9.90	平成3年	1					

11 北部地域（川根地域）

(1) 地域づくりの目標（島田市都市計画マスタープラン）

【将来目標】

いきいきが実感できる桜の映えるまち

【地域づくりのすがた】

川根地域は、大井川の両岸に広がる中山間地域で、右岸は家山と抜里・葛籠、左岸は身成と笹間の4つの地区に分かれています。

地域づくりは、「いきいきが実感できる桜の映えるまち」を地域の将来像とし、次の3つの基本方針により、各地区の特性を活かした地域づくりを目指します。

- ①人にやさしく安心して健やかに暮らしていけるまち
- ②自然を守り、自然を活かし、自然と触れ合えるまち
- ③桜、温泉・野守の池などの地域資源を活用したにぎわいのあるまち

(2) 公共施設の配置状況

北部地域（川根地域）には、庁舎施設1施設、文化施設2施設、社会教育施設2施設、公民館等施設9施設、学校教育施設3施設、体育施設3施設、児童福祉関連施設3施設、保健福祉施設5施設、市営住宅施設6施設、商工施設3施設、観光施設10施設、消防施設16施設、防災関連施設4施設、公園等施設4施設、環境衛生施設1施設、その他施設2施設の合計74施設、建物数148棟、延床面積35,178.15㎡が配置されています。

(3) 人口の推移

平成21年から26年にかけて人口は既に減少しており、5年間で約600人減少となっています。年少人口、生産年齢人口の割合が減少し、高齢者人口の割合が増加、39.0%まで上昇しています。

図11-1 北部地域（川根地域）の人口の推移(単位：人)

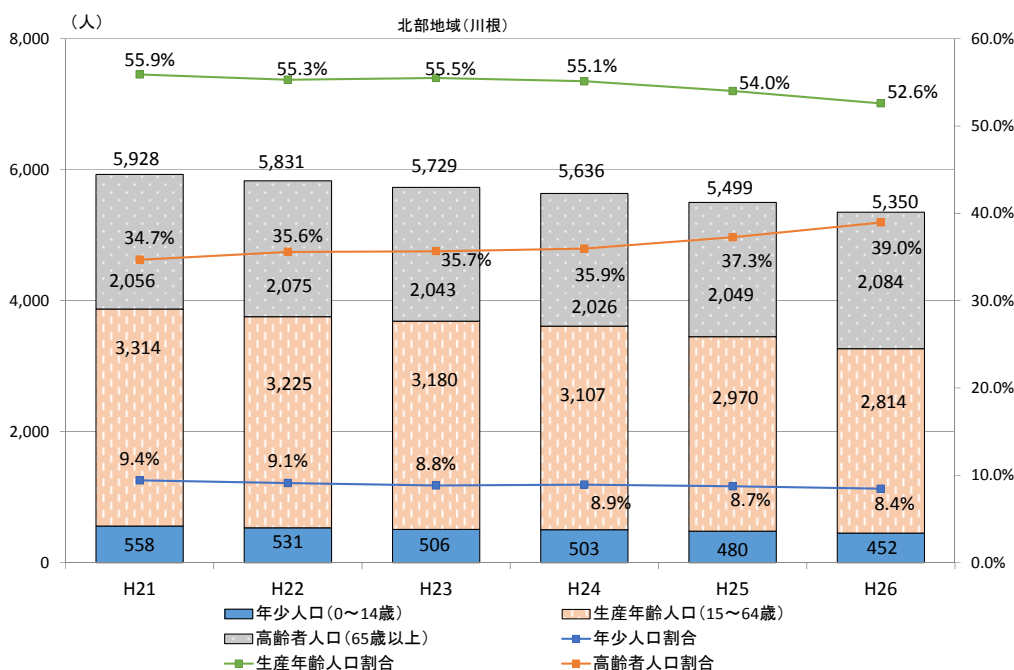


図11-2 地域内の公共施設の総延床面積及び地域内人口等一覧

項目	北部地域 (川根地域)	市全体
延床面積の合計	35,178.15㎡【 9.8%】	360,534.65㎡
年少人口 (全人口に占める割合)	452人 (8.4%)	13,213人 (13.1%)
生産年齢人口 (全人口に占める割合)	2,814人 (52.6%)	59,950人 (59.3%)
高齢者人口 (全人口に占める割合)	2,084人 (39.0%)	27,796人 (27.7%)
合計人口 (市全体に占める割合)	5,350人【 5.3%】	101,159人

※人口は平成26年3月末現在の住民基本台帳人口を記載しています。

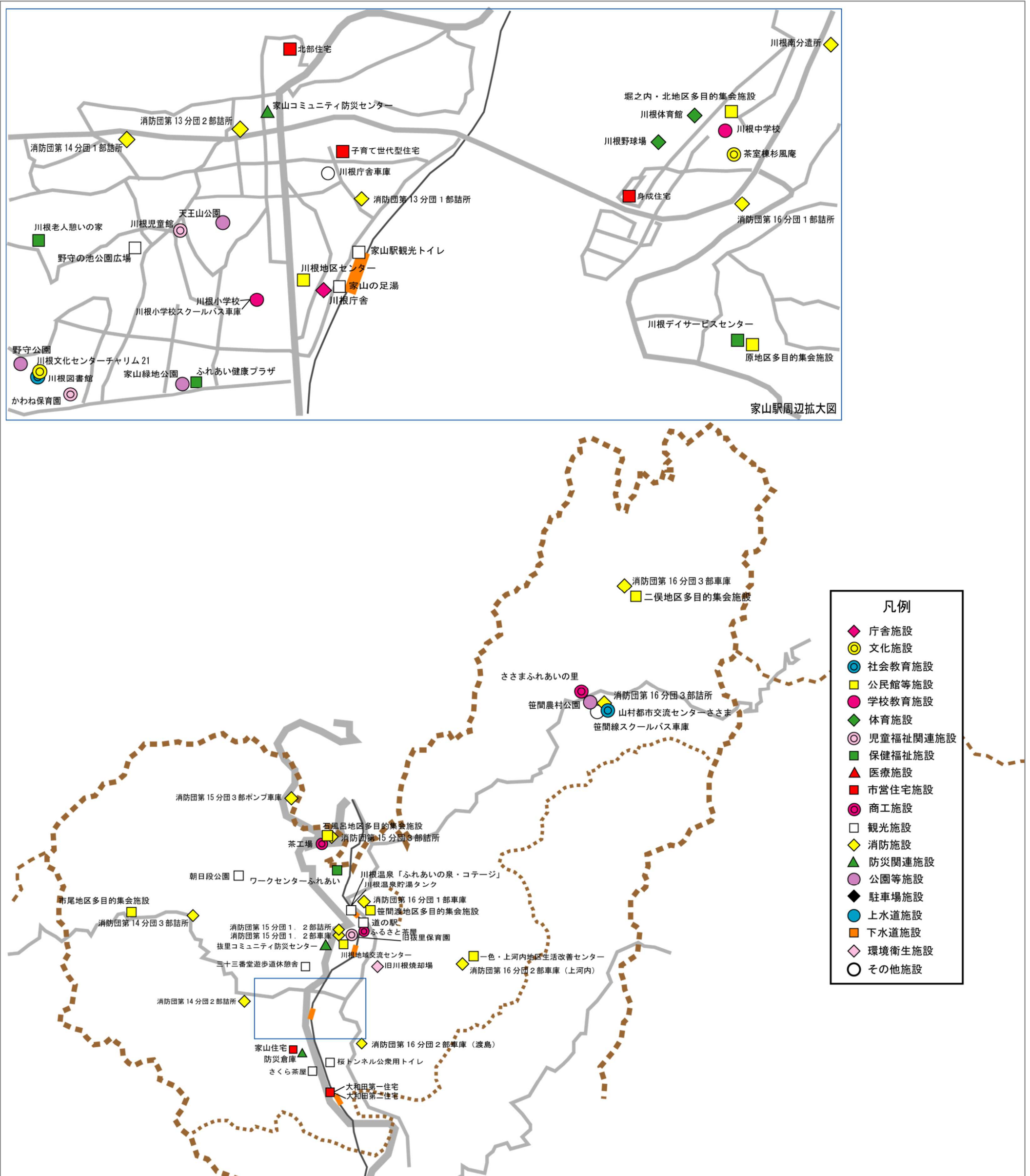
※「延床面積の合計」の割合は、市が所有する公共施設の総延床面積に占める割合です

※年齢別人口に記載された割合は、全人口に占める割合を示しています

※内訳は、端数処理の関係で合計が100%とならないことがあります

※合計人口に示される割合は島田市の全人口に占める当該地域の人口の割合です

図11-3 配置状況（北部地域：川根地域）



(4) 公共施設の保有状況等

北部地域（川根地域）には、74施設、建物数148棟、延床面積35,178.15㎡の公共施設を保有していますが、そのうち、築年数が30年以上経過している施設は20施設で全体の約27.0%を占めています。

また、避難地に指定されている施設は5施設、避難所に指定されている施設は10施設、救護所に指定されている施設は1施設となっています。

図11-4 公共施設一覧（北部地域：川根地域）

施設用途 (大分類)	施設用途 (小分類)	施設名称	延床面積 (㎡)	建築年	棟数	避難施設指定				
						災害対策本部	避難地	避難所	救護所	その他
庁舎施設	庁舎施設	川根庁舎	793.44	平成20年	1					
文化施設	文化施設	川根文化センターチャリム21	3,223.74	平成6年	1		○	○		
		茶室棟杉風庵	124.09	平成3年	1					
社会教育施設	社会教育施設	山村都市交流センターささま	1,629.54	昭和40年	3		○	○		
	図書館	川根図書館	207.00	(平成6年)	(1)					
公民館等施設	公民館等	川根地区センター	875.05	昭和57年	1					
	集会施設	川根地域交流センター	440.55	平成9年	1		○	○		
		一色・上河内地区生活改善センター	131.76	昭和50年	1					
		堀之内・北地区多目的集会施設	208.80	昭和56年	1					
		二俣地区多目的集会施設	153.74	昭和56年	1			○		
		原地区多目的集会施設	151.34	昭和58年	1			○		
		石風呂呂地区多目的集会施設	156.16	昭和61年	1					
		市尾地区多目的集会施設	73.55	昭和62年	1					
笹間渡地区多目的集会施設	142.12	平成5年	1							
学校教育施設	小学校	川根小学校	5,102.00	昭和45年	8		○	○	○	
	中学校	川根中学校	4,553.00	平成2年	7		○	○		
	その他 学校教育施設	川根小学校スクールバス車庫	140.00	昭和57年	1					
体育施設	体育施設	川根体育館	1,727.00	平成16年	1			○		
		川根野球場	52.00	平成20年	3					
		家山ふれあいスポーツ広場	50.00	平成20年	1					
児童福祉 関連施設	保育園	かわね保育園	1,408.79	平成16年	1			○		
		旧抜里保育園	419.70	昭和61年	1					
	児童施設	川根児童館	219.04	昭和60年	1					
保健福祉 施設	福祉施設	ふれあい健康プラザ	325.44	平成14年	1					
		川根老人憩いの家	320.60	昭和51年	1			○		
		生きいきサロンさくら	81.15		(1)					
		川根デイサービスセンター	376.96	平成12年	1					
	心身障害者 援護施設	ワークセンターふれあい	196.65	平成13年	2					

施設用途 (大分類)	施設用途 (小分類)	施設名称	延床面積 (㎡)	建築年	棟数	避難施設指定				
						災害対策本部	避難地	避難所	救護所	その他
市営住宅 施設	市営住宅 施設	家山住宅	320.70	昭和31年	10					
		北部住宅	468.12	昭和39年	7					
		大和田第一住宅	346.50	昭和43年	6					
		大和田第二住宅	604.80	昭和45年	5					
		身成住宅	1,721.76	平成元年	12					
		子育て世代型住宅	1,170.07	平成22年	1					
商工施設	商工施設	ふるさと茶屋	52.13	平成5年	1					
		ささまふれあいの里	149.10	平成15年	1					
		茶工場	40.00	昭和37年	1					
観光施設	観光施設	川根温泉「ふれあいの泉・コテージ」	3,852.82	平成10年	13					
		川根温泉貯湯タンク	33.17	平成25年	1					
		朝日段公園	34.89	平成6年	3					
		道の駅	130.35	平成11年	2					
		野守の池公園広場	75.35	平成11年	3					
		家山の足湯	32.29	平成19年	1					
		さくら茶屋	33.12	平成5年	1					
		家山駅観光トイレ	21.51	平成19年	1					
		桜トンネル公衆用トイレ	30.00	平成10年	1					
三十三番堂遊歩道休憩舎	16.00	平成7年	1							
消防施設	消防署	川根南分遣所	586.03	平成10年	3					
	観光施設	消防団第13分団 1部詰所	87.21	平成元年	1					
		消防団第13分団 2部詰所	74.52	平成11年	1					
		消防団第14分団 1部詰所	76.57	平成2年	1					
		消防団第14分団 2部詰所	94.36	平成5年	1					
		消防団第14分団 3部詰所	122.04	昭和63年	1					
		消防団第15分団 1. 2部詰所	64.47	平成26年	1					
		消防団第15分団 1. 2部車庫	49.50	平成19年	1					
		消防団第15分団 3部詰所	89.39	平成3年	1					
		消防団第15分団 3部ポンプ車庫	46.20	昭和47年	1					
		消防団第16分団 1部詰所	96.88	昭和62年	1					
		消防団第16分団 1部車庫	36.00	昭和59年	1					
		消防団第16分団 1部車庫	36.00	昭和59年	1					
		消防団第16分団 2部車庫 (上河内)	36.00	平成元年	1					
		消防団第16分団 2部車庫 (渡島)	21.00	昭和56年	1					
		消防団第16分団 3部詰所	87.84	平成2年	1					
消防団第16分団 3部車庫	70.50	昭和62年	1							
防災関連 施設	防災関連 施設	家山コミュニティ防災センター	298.71	平成2年	1					
		抜里コミュニティ防災センター	206.40	昭和60年	1					
		家山水防倉庫	58.00	昭和51年	1					

施設用途 (大分類)	施設用途 (小分類)	施設名称	延床面積 (㎡)	建築年	棟数	避難施設指定				
						災害対策本部	避難地	避難所	救護所	その他
防災関連施設	防災関連施設	防災倉庫	116.00	昭和63年	1					
公園等施設	公園等施設	天王山公園	38.01	平成20年	2					
		野守公園	56.03	平成20年	1					
		家山緑地公園	35.25	平成20年	1					
		笹間農村公園	13.30	平成19年	1					
環境衛生施設	処理施設	旧川根焼却場	134.19	昭和47年	4					
その他施設	その他施設	川根庁舎車庫	131.86		1					
		笹間線スクールバス車庫	36.00	平成19年	1					

総括

平成25年度末（平成26年3月）現在の公共施設数、棟数及び延床面積並びに1人当たり公共施設保有面積の地域別内訳は、次のとおりです。

表12 公共施設地域別内訳

区分		施設数	棟数	延床面積 (㎡)	人口 (人)	1人当たり面積 (㎡/人)
中心地域	東部居住地域	42	88	60,058.95	15,067	3.99
	西部居住地域	30	94	33,301.78	14,286	2.33
	南部居住地域	21	53	22,049.01	8,545	2.58
六合地域		26	55	25,874.04	15,475	1.67
初倉地域		21	57	26,022.46	12,844	2.03
金谷地域		39	81	41,451.19	11,538	3.59
五和地域		23	42	14,894.61	8,159	1.83
北部地域	大津地域	20	72	67,617.94	4,583	14.75
	大長地域	25	65	28,596.70	4,398	6.50
	伊久身地域	17	27	5,489.82	914	6.01
	川根地域	74	148	35,178.15	5,350	6.58
計		338	782	360,534.65	101,159	3.56

島田市公共施設白書 別冊

発行：島田市

編集：島田市企画部企画課

発行年月日：平成27年3月31日